



RENCANA KERJA (RENJA)

**BADAN PENANGGULANGAN BENCANA DAERAH
KABUPATEN TEMANGGUNG
TAHUN 2025**

wa : 085162593772

telp : (0293) 493772

instagram : bpbd kabtemanggung

facebook : Bpbd Kab Temanggung

HALAMAN PENGESAHAN VERIFIKASI

RENCANA KERJA PERANGKAT DAERAH BADAN PENANGGULANGAN BENCANA DAERAH KABUPATEN TEMANGGUNG TAHUN 2025

disusun Oleh :
TIM PENYUSUN RENCANA KERJA (RENJA)
BADAN PENANGGULANGAN BENCANA DAERAH
KABUPATEN TEMANGGUNG TAHUN 2025

Telah diteliti dan diverifikasi oleh petugas verifikator,
Pada Tanggal : 10 Juli 2024

Koordinator
Bidan Pembangunan Manusia dan
Pemerintahan




EWIEK KHAVIDA, S.STP, MM
NIP. 19831118 200212 2 001

Petugas Verifikator



ARTHATI DWI HUTAMI, SE
NIP. 19790611 200312 2 006

Mengetahui,
KEPALA BAPPEDA
KABUPATEN TEMANGGUNG



DWI SUKARMEI, ST, MT
Pembina Tingkat I
NIP. 19740508 200312 1 008

KATA PENGANTAR


Puji syukur kami panjatkan kehadirat Allah SWT atas bimbingan dan karuniaNya sehingga “Rencana Kerja Badan Penanggulangan Bencana Daerah Kabupaten Temanggung Tahun Anggaran 2025” dapat diselesaikan penyusunannya. Rencana Kerja (RENJA) Badan Penanggulangan Bencana Daerah Kabupaten Temanggung Tahun 2025, mempunyai arti strategis karena didalamnya memuat uraian program dan kegiatan, dengan mengamati pelaksanaan program dan kegiatan dari tahun ke tahun, peningkatan kinerja dalam mencapai tujuan dan sasaran yang telah ditetapkan dalam perencanaan strategis telah berjalan sesuai dengan rencana kerja yang telah ditetapkan, disamping mengoptimalkan program dan kegiatan yang telah berjalan juga dirumuskan program dan kegiatan baru untuk mempersiapkan kesinambungannya. Rencana Kerja Tahun Anggaran 2025 Badan Penanggulangan Kabupaten Temanggung ini disusun berdasarkan Undang-undang Nomor 25 Tahun 2004 tentang Sistem Perencanaan Pembangunan Nasional, dan merupakan dokumen perencanaan Badan Penanggulangan Bencana Daerah Kabupaten Temanggung untuk periode 1 (satu) tahun.

Rencana Kerja ini adalah sebagai dokumen Perencanaan yang memuat kebijakan dan program/ kegiatan dalam satu tahun dan sebagai acuan penyusunan Rencana Kegiatan dan Anggaran Badan Penanggulangan Bencana Daerah Tahun Anggaran 2025 serta untuk mereview hasil evaluasi pelaksanaan Rencana Kerja Tahun lalu dan perkiraan capaian tahun berjalan dan data tersebut untuk mengantisipasi permasalahan dan hambatan serta untuk mencari solusi yang terbaik guna menjawab dinamika yang menjadi perkembangan keuangan baik target dan realisasinya. Kami menyadari bahwa dalam penyusunan dokumen ini masih belum sempurna, sehingga perlu adanya kritik yang sifatnya konstruktif dan masukan guna penyempurnaan dimasa yang akan datang. Akhirnya semoga dokumen ini bermanfaat bagi semua pihak.

Temanggung, 10 Juli 2024

KEPALA PELAKSANA

BADAN PENANGGULANGNA BENCANA DAERAH
KABUPATEN TEMANGGUNG



TOTOK NURSEPYANTO, S.STP

Pembina

NIP. 19830530 200112 1 005

DAFTAR ISI

Halaman Pengesahan	i
Kata Pengantar	ii
Daftar Isi	iii
Daftar Tabel	iv
Daftar Gambar	vi
BAB I PENDAHULUAN.....	1
1.1 Latar Belakang.....	1
1.2 Landasan Hukum	6
1.3 Maksud dan Tujuan.....	9
1.4 Sistematika Penulisan.....	9
BAB II EVALUASI PELAKSANAAN RENJA BADAN PENANGGULANGAN BENCANA DAERAH.....	10
2.1 Evaluasi Pelaksanaan Renja Tahun 2023 dan Capaian Renstra Tahun 2024-2026.....	10
2.2 Analisis Kinerja Pelayanan Badan Penanggulangan Bencana Daerah	27
2.3 Data Pokok Triwulan I Tahun 2024.....	30
2.4 Isu-isu Penting Penyelenggaraan Tugas dan Fungsi	96
2.5 Review Terhadap Rancangan Awal RKPD	97
2.6 Penelaahan Usulan Program dan Kegiatan Masyarakat.....	106
2.7 Inovasi Perangkat Daerah	106
2.8 Penghargaan.....	107
BAB III TUJUAN, SASARAN, PROGRAM DAN KEGIATAN	108
3.1 Telaahan Terhadap Kebijakan Nasional.....	108
3.2 Tujuan dan Sasaran Renja.....	112
BAB IV RENCANA KERJA DAN PENDANAAN	116
4.1 Program dan Kegiatan.....	116
BAB V PENUTUP	128

DAFTAR TABEL

Tabel 2.1 Rekapitulasi evaluasi hasil pelaksanaan renja tahun 2023	11
Tabel 2.2 Rekapitulasi evaluasi hasil pelaksanaan renja Triwulan I tahun 2024	17
Tabel 2.3 Capaian kinerja Pembangunan daerah Triwulan I tahun 2024....	27
Tabel 2.4 Indeks risiko bencana Kabupaten temanggung tahun 2019-2024 Triwulan I.....	31
Tabel 2.5 Perhitungan indeks risiko bencana Kabupaten Temanggung tahun 2019-2024 Triwulan I.....	33
Tabel 2.6 Nilai IRB dari BNPD dan RPD Kabupaten Temanggung.....	34
Tabel 2.7 Rekap kejadian bencana tahun 2024 Triwulan I.....	35
Tabel 2.8 Data daerah rawan bencana Tahun 2024 Triwulan I.....	41
Tabel 2.9 Desa mitigasi bencana s.d Tahun 2024 Triwulan I.....	44
Tabel 2.10 Persentase warga negara yang memperoleh layanan informasi rawan bencana Tahun 2024 Triwulan I	58
Tabel 2.11 Warga negara yang memperoleh layanan informasi rawan bencana Tahun 2024 Triwulan I.....	59
Tabel 2.12 Persentase warga negara yang memperoleh layanan pencegahan dan kesiapsiagaan terhadap bencana Tahun 2024 Triwulan I.....	64
Tabel 2.13 Data warga negara yang memperoleh layanan pencegahan dan kesiapsiagaan terhadap bencana Tahun 2024 Triwulan I.....	66
Tabel 2.14 Persentase warga negara yang memperoleh layanan penyelamatan dan evakuasi korban bencana Tahun 2024 Triwulan I.....	71
Tabel 2.15 Warga negara yang memperoleh layanan penyelamatan dan evakuasi korban bencana Tahun 2024 Triwulan I.....	72
Tabel 2.16 Rekapitulasi penilaian kerusakan dan kerugian pascabencana Tahun 2024 Triwulan I.....	79
Tabel 2.17 Rekapitulasi perkiraan kebutuhan pacabencana Tahun 2024 Triwulan I.....	80
Tabel 2.18 Data desa Tangguh bencana s.d Tahun 2024 Triwulan I.....	84
Tabel 2.19 Persentase tertanganinya korban bencana pada masa tanggap darurat bencana Tahun 2024 Triwulan I	86
Tabel 2.20 Lokasi desa yang terdapat petunjuk keselamatan bencana s.d Tahun 2024 Triwulan I.....	93
Tabel 2.21 Jumlah kejadian bencana yang terjadi di Kabupaten Temanggung per Kecamatan Tahun 2019-2024 Triwulan I.....	95
Tabel 2.22 Review terhadap rancangan awal RKPD tahun 2025	98

Tabel 2.23 Daftar inovasi perangkat daerah Tahun 2021-2023	106
Tabel 2.24 Daftar penghargaan Pemerintah Kabupaten Temanggung Tahun 2021-2023.....	107
Tabel 3.1 Tahapan arab kebijakan penanggulangan bencana pada tahun 2005-2025.....	109
Tabel 3.2 Tujuan, sasaran, indikator sasaran, target kinerja Tahun 2025..	113
Tabel 4.1 Perbandingan rencana program dan kegiatan Tahun 2025	117
Tabel 4.2 Rencana program dan kegiatan Tahun 2025.....	121

DAFTAR GAMBAR

Gambar 1.1 Hubungan dan hierarki perencanaan pembangunan2

BAB I

PENDAHULUAN

1.1. Latar Belakang

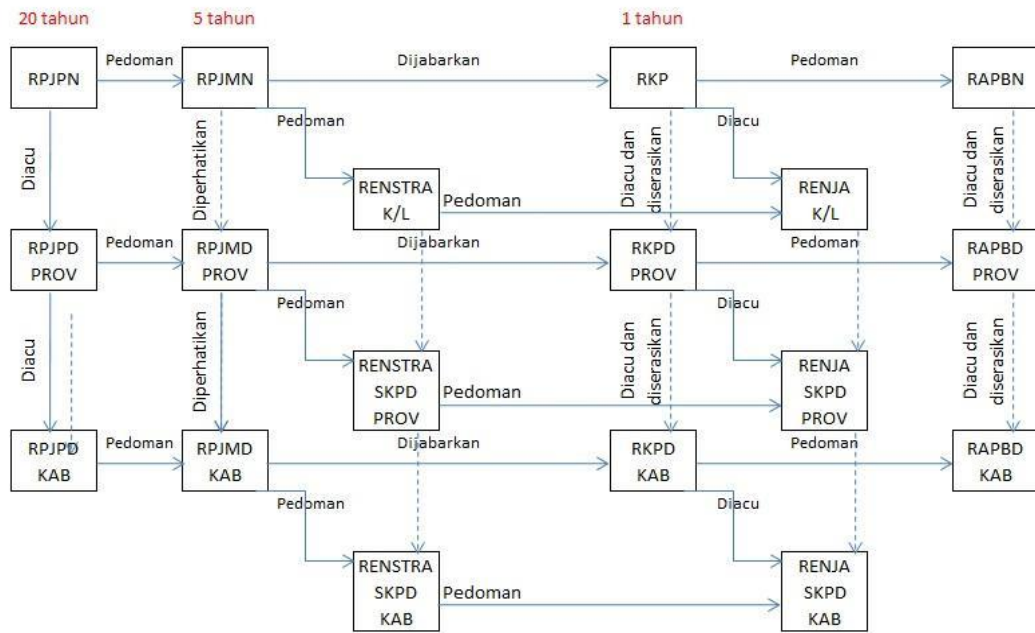
Sesuai dengan amanat Undang-Undang Nomor 25 Tahun 2004 tentang Sistem Perencanaan Pembangunan Nasional, Undang-undang Nomor 23 Tahun 2014 tentang Pemerintahan Daerah dan Peraturan Menteri Dalam Negeri Nomor 86 Tahun 2017 tentang Tata Cara Perencanaan, Pengendalian Dan Evaluasi Pembangunan Daerah, Tata Cara Evaluasi Raperda tentang RPJPD, dan RPJMD, serta Tata Cara Perubahan RPJPD, RPJMD, dan RKPD, serta Peraturan Menteri Dalam Negeri Nomor 90 Tahun 2019 tentang Klasifikasi, Kodefikasi dan Nomenklatur Perencanaan Pembangunan dan Keuangan Daerah, diamanatkan bahwa Perangkat Daerah diwajibkan menyusun Rencana Kerja (Renja).

Renja Perangkat Daerah juga merupakan penjabaran dari Rencana Strategis (renstra) Perangkat Daerah yang merupakan penjabaran RPD Kabupaten Temanggung tahun 2024-2026. Selanjutnya dalam rangka meningkatkan kualitas dan akuntabilitas dalam pelaksanaan pembangunan maka Renja Perangkat Daerah disusun dengan melibatkan seluruh pemangku kepentingan yang ada di Perangkat Daerah berdasarkan atas tugas pokok fungsi serta urusan pemerintahan yang menjadi tanggung jawab Perangkat Daerah.

Rencana Kerja Badan Penanggulangan Bencana Daerah Kabupaten Temanggung Tahun 2025 adalah dokumen perencanaan Badan Penanggulangan Bencana Daerah Kabupaten Temanggung untuk periode Tahun 2025 yang memuat kebijakan, program, dan kegiatan pembangunan yang didasarkan pada kondisi, potensi, permasalahan, kebutuhan nyata, dan aspirasi masyarakat yang tumbuh berkembang di Kabupaten Temanggung dan berorientasi pada hasil yang akan dicapai selama kurun waktu 1 (satu) tahun di Tahun 2025.

Renja Badan Penanggulangan Bencana Daerah Tahun 2025 memiliki keterkaitan yang erat dan sejalan dengan arah pembangunan nasional, provinsi, dan mendukung arah perencanaan pembangunan daerah.

Adapun Keterkaitan hubungan dan hierarki perencanaan pembangunan yang ada pada Renja Badan Penanggulangan Bencana Daerah Kabupaten Temanggung Tahun 2025 dapat dilihat pada gambar 1.1 berikut.



Gambar 1.1
Hubungan dan Hierarki Perencanaan Pembangunan

Renja Badan Penanggulangan Bencana Daerah Kabupaten Temanggung Tahun 2025 disusun dengan serangkaian tahapan dan kegiatan penyusunan sebagai berikut:

a. Pengolahan data dan informasi;

Pengolahan data dan informasi dalam menyusun Renja Badan Penanggulangan Bencana Daerah, pada dasarnya sama dengan pengolahan data dan informasi penyusunan RKPD. Bedanya, data dan informasi yang diolah mencakup bahan yang diperlukan dalam rangka analisis kondisi kinerja dan permasalahan pelayanan internal Badan Penanggulangan Bencana Daerah, yang menyangkut aspek:

- 1) Peraturan perundangan yang terkait dengan tugas dan fungsi pelayanan Badan Penanggulangan Bencana Daerah;
- 2) Kondisi pelayanan Badan Penanggulangan Bencana Daerah;
- 3) Hasil evaluasi pelaksanaan Renja Badan Penanggulangan Bencana Daerah;
- 4) Data Pokok Pembangunan Badan Penanggulangan Bencana Daerah;
- 5) Pedoman dan standar-standar teknis dan perencanaan Badan Penanggulangan Bencana Daerah;
- 6) Program dan kegiatan yang akan dilaksanakan oleh Pemerintah Pusat dan Pemerintah Provinsi; dan
- 7) Informasi lain terkait pelayanan Badan Penanggulangan Bencana Daerah.

b. Analisis gambaran pelayanan Badan Penanggulangan Bencana Daerah;

Langkah-langkah untuk menganalisa kinerja pelayanan Badan Penanggulangan Bencana Daerah adalah:

- 1) Menampilkan indikator kinerja yang digunakan untuk mengukur kinerja pelayanan Badan Penanggulangan Bencana Daerah.
- 2) Mengidentifikasi variabel/data mentah pada setiap jenis indikator kinerja dalam format sebagaimana Laporan Capaian IKPD;
- 3) Mengidentifikasi besaran target untuk setiap jenis indikator dalam Renstra Badan Penanggulangan Bencana Daerah untuk kondisi tahun 2024-2026;
- 4) Menghitung realisasi dan capaian kinerja sampai dengan Triwulan IV tahun 2023, dan realisasi tahun 2023 berdasarkan APBD yang telah disahkan untuk pelaksanaan tahun 2023;
- 5) Menampilkan data pokok pembangunan yang terdiri dari definisi, rumus, tabel pokok, analisis, dan data dukung dari semua indikator kinerja pada Badan Penanggulangan Bencana Daerah.

c. Mereview hasil evaluasi pelaksanaan Renja Badan Penanggulangan Bencana Daerah tahun lalu berdasarkan renstra Badan Penanggulangan Bencana Daerah;

Review hasil evaluasi mencakup:

- 1) Realisasi program atau kegiatan yang telah memenuhi target kinerja yang direncanakan;
- 2) Realisasi program atau kegiatan yang melebihi target kinerja yang direncanakan;
- 3) Realisasi program atau kegiatan yang tidak memenuhi target kinerja yang direncanakan;

Mereview faktor penyebab tidak tercapainya kinerja program atau kegiatan tersebut. Menganalisis implikasi/dampak yang timbul terhadap target kinerja kegiatan dan kinerja pelayanan Badan Penanggulangan Bencana Daerah. Merumuskan suatu kebijakan atau tindakan perencanaan dan penganggaran yang perlu diambil untuk mengatasi faktor-faktor penyebab tersebut.

Review capaian kinerja kegiatan dalam Renstra Badan Penanggulangan Bencana Daerah dilakukan melalui langkah-langkah sebagai berikut:

- 1) Identifikasi sasaran pembangunan, prioritas program dan target kinerja program;

- 2) Evaluasi pencapaian prioritas kegiatan dan target kinerja kegiatan berdasarkan hasil evaluasi pelaksanaan Renstra Badan Penanggulangan Bencana Daerah tahun-tahun sebelumnya, untuk melihat sejauh mana pencapaian kinerja terhadap target kinerja renstra Badan Penanggulangan Bencana Daerah;
- 3) Rumusan kemungkinan permasalahan pembangunan daerah dikaitkan dengan capaian kinerja kegiatan renstra Badan Penanggulangan Bencana Daerah;
- 4) Identifikasikan kebijakan yang diperlukan untuk tahun rencana berdasarkan capaian kinerja renstra Badan Penanggulangan Bencana Daerah sampai dengan tahun berjalan, misalnya kegiatan apa yang perlu dipacu pembangunannya dan bagaimana strategi untuk mencapai keberhasilan dari pelaksanaannya.

d. Isu-isu penting penyelenggaraan tugas dan fungsi Badan Penanggulangan Bencana Daerah;

Perumusan isu-isu penting penyelenggaraan tugas dan fungsi Badan Penanggulangan Bencana Daerah, dimaksudkan untuk menentukan permasalahan, hambatan atas pelaksanaan program dan kegiatan penyelenggaraan tugas dan fungsi Badan Penanggulangan Bencana Daerah berdasarkan hasil evaluasi pelaksanaan Renja Badan Penanggulangan Bencana Daerah tahun sebelumnya, serta capaian kinerja Renstra Badan Penanggulangan Bencana Daerah. Isu-isu penting yang dimaksud mencakup :

- 1) Sejauhmana tingkat kinerja pelayanan Badan Penanggulangan Bencana Daerah dan hal kritis yang terkait dengan pelayanan Badan Penanggulangan Bencana Daerah;
- 2) Permasalahan dan hambatan yang dihadapi dalam menyelenggarakan tugas dan fungsi Badan Penanggulangan Bencana Daerah;
- 3) Dampak terhadap pencapaian tujuan dan sasaran daerah, capaian program nasional dan internasional, seperti SPM (Standar Pelayanan Minimal) dan SDG's (*Sustainable Development Goals*);
- 4) Tantangan dan peluang dalam meningkatkan pelayanan Badan Penanggulangan Bencana Daerah;
- 5) Formulasi isu-isu penting berupa rekomendasi dan catatan yang strategis untuk di tindaklanjuti dalam perumusan program dan kegiatan prioritas tahun yang di rencanakan.

e. Telaahan terhadap rancangan awal RKPD;

Telaah terhadap rancangan awal RKPD, meliputi kegiatan identifikasi prioritas program dan kegiatan, indikator kinerja program atau kegiatan, tolok ukur atau target sasaran program atau kegiatan, serta pagu indikatif yang dialokasikan untuk setiap program atau kegiatan untuk Badan Penanggulangan Bencana Daerah.

Tahapan kegiatan telaahan yang dilakukan, adalah:

- a. Mengidentifikasi program dan kegiatan prioritas yang tercantum di dalam rancangan awal RKPD;
- b. Mengidentifikasi jenis program dan kegiatan apa saja yang sesuai dan yang tidak sesuai antara arahan rancangan awal RKPD dengan hasil analisis kebutuhan.
- c. Mengidentifikasi program dan kegiatan yang akan didanai dengan APBD menurut objek pendapatan daerah dan penerimaan pembiayaan daerah.

f. Perumusan tujuan dan sasaran;

Perumusan tujuan dan sasaran didasarkan atas rumusan isu-isu penting penyelenggaraan tugas dan fungsi Badan Penanggulangan Bencana Daerah yang dikaitkan dengan sasaran target kinerja Renstra Badan Penanggulangan Bencana Daerah.

g. Penelaahan usulan program dan kegiatan dari masyarakat;

Kajian usulan program dan kegiatan dari masyarakat merupakan bagian dari kegiatan jaring aspirasi terkait kebutuhan dan harapan pemangku kepentingan, terhadap prioritas dan sasaran pelayanan serta kebutuhan pembangunan tahun yang direncanakan, sesuai dengan tugas dan fungsi Badan Penanggulangan Bencana Daerah.

h. Perumusan kegiatan prioritas dan strategis;

Perumusan program dan kegiatan sesuai dengan prioritas dan sasaran pembangunan tahun yang direncanakan berdasarkan tingkat urgensi dan relevansinya, yang disesuaikan dengan kebutuhan dan kemampuan untuk memecahkan isu-isu penting terkait penyelenggaraan tugas dan fungsi Badan Penanggulangan Bencana Daerah dalam pembangunan daerah.

i. Penyajian awal dokumen rancangan Renja Badan Penanggulangan Bencana Daerah;

Penyusunan dokumen rancangan Renja Badan Penanggulangan Bencana Daerah merupakan kegiatan penulisan dan penyajian dari seluruh proses yang dilakukan mulai dari pengolahan

data/informasi, analisis dan perumusan program atau kegiatan dalam bentuk sebuah dokumen.

j. Telaahan Kebijakan Nasional;

Telaahan kebijakan nasional yang perlu dicermati adalah prioritas dan sasaran pembangunan nasional untuk tahun rencana yang terkait dengan pembangunan daerah kabupaten, seperti reformasi birokrasi dan tata kelola, bidang pendidikan, kesehatan, penanggulangan kemiskinan, ketahanan pangan, infrastruktur, iklim investasi dan iklim usaha, energi, lingkungan hidup dan pengelolaan bencana, daerah tertinggal, terdepan, terluar dan pascakonflik, kebudayaan, kreatifitas, dan inovasi teknologi, politik, hukum dan keamanan.

k. Penyempurnaan rancangan Renja Badan Penanggulangan Bencana Daerah;

Penyempurnaan rancangan Renja Badan Penanggulangan Bencana Daerah perlu dilakukan setelah mendapatkan masukan dari verifikator pada saat desk rancangan renja.

l. Pembahasan forum Perangkat Daerah; dan

Pembahasan dalam forum Perangkat Daerah Kabupaten bertujuan untuk menyelaraskan rumusan rancangan Renja Badan Penanggulangan Bencana Daerah dengan saran dan masukan dari *stakeholder* terkait dan tim desk rancangan Renja Perangkat Daerah.

m. Penyesuaian dokumen rancangan Renja Badan Penanggulangan Bencana Daerah dengan hasil pembahasan forum Perangkat Daerah.

Dokumen rancangan Renja Badan Penanggulangan Bencana Daerah yang telah didiskusikan dalam forum Perangkat Daerah, perlu disesuaikan kembali dengan masukan dari hasil kesepakatan yang diperoleh dari pembahasan forum Perangkat Daerah.

1.2. Landasan Hukum

Adapun yang menjadi landasan hukum dalam penyusunan Renja Badan Penanggulangan Bencana Daerah Tahun 2025 adalah sebagai berikut:

1. Undang-undang Nomor 25 Tahun 2004 tentang Sistem Perencanaan Pembangunan Nasional;
2. Undang-undang Nomor 17 Tahun 2007 tentang Rencana Pembangunan Jangka Panjang Nasional Tahun 2005-2025;

3. Undang-Undang Nomor 23 Tahun 2014 tentang Pemerintahan Daerah sebagaimana telah beberapa kali diubah terakhir dengan Undang-Undang Nomor 6 Tahun 2023 tentang Penetapan Peraturan Pemerintah Pengganti Undang-Undang Nomor 2 Tahun 2022 tentang Cipta Kerja Menjadi Undang-Undang;
4. Undang-Undang Nomor 1 Tahun 2022 tentang Hubungan Keuangan Antara Pemerintah Pusat dan Pemerintah Daerah;
5. Peraturan Pemerintah Nomor 18 Tahun 2016 tentang Perangkat Daerah;
6. Peraturan Pemerintah Nomor 13 Tahun 2019 tentang Laporan dan Evaluasi Penyelenggaraan Pemerintahan Daerah;
7. Peraturan Daerah Provinsi Jawa Tengah Nomor 3 Tahun 2008 tentang Rencana Pembangunan Jangka Panjang Daerah Provinsi Jawa Tengah Tahun 2005-2025;
8. Peraturan Daerah Provinsi Jawa Tengah Nomor 6 Tahun 2010 tentang Rencana Tata Ruang Wilayah Provinsi Jawa Tengah Tahun 2009-2029;
9. Peraturan Daerah Kabupaten Temanggung Nomor 10 Tahun 2008 tentang Rencana Pembangunan Jangka Panjang Daerah Kabupaten Temanggung Tahun 2005-2025;
10. Peraturan Daerah Kabupaten Temanggung Nomor 18 Tahun 2020 tentang Tata Cara Penyusunan Rencana Pembangunan Jangka Panjang Daerah, Rencana Pembangunan Jangka Menengah Daerah, Rencana Strategis Perangkat Daerah, Rencana Kerja Pemerintah Daerah, Rencana Kerja Satuan Kerja Perangkat Daerah, dan Pelaksanaan Musyawarah Perencanaan Pembangunan Daerah;
11. Peraturan Daerah Kabupaten Temanggung Nomor 23 Tahun 2020 tentang Pengelolaan Keuangan Daerah; disesuaikan dengan perda yang terbaru
12. Peraturan Daerah Kabupaten Temanggung Nomor 24 Tahun 2020 tentang Perubahan atas Peraturan Daerah Temanggung Nomor 10 Tahun 2016 tentang Pembentukan dan Susunan Perangkat Daerah Kabupaten Temanggung;
13. Peraturan Daerah Kabupaten Temanggung Nomor 1 Tahun 2024 tentang Rencana Tata Ruang Wilayah Kabupaten Temanggung Tahun 2024-2044;
14. Peraturan Menteri Dalam Negeri Nomor 86 Tahun 2017 tentang Tata Cara Perencanaan, Pengendalian Dan Evaluasi

- Pembangunan Daerah, Tata Cara Evaluasi Rancangan Peraturan Daerah Tentang Rencana Pembangunan Jangka Panjang Daerah Dan Rencana Pembangunan Jangka Menengah Daerah, Serta Tata Cara Perubahan Rencana Pembangunan Jangka Panjang Daerah, Rencana Pembangunan Jangka Menengah Daerah, Dan Rencana Kerja Pemerintah Daerah;
15. Peraturan Menteri Dalam Negeri Nomor 70 Tahun 2019 tentang Sistem Informasi Pemerintahan Daerah;
 16. Peraturan Menteri Dalam Negeri Nomor 90 Tahun 2019 tentang Klasifikasi, Kodifikasi dan Nomenklatur Perencanaan Pembangunan dan Keuangan Daerah; dan
 17. Peraturan Gubernur Jawa Tengah Nomor 12 Tahun 2023 tentang Rencana Pembangunan Daerah Provinsi Jawa Tengah Tahun 2024-2026;
 18. Keputusan Menteri Dalam Negeri Nomor 900.1.15.5-1317 Tahun 2023 tentang Perubahan Atas Keputusan Menteri Dalam Negeri Nomor 050-5889 Tahun 2021 tentang Hasil Verifikasi dan Validasi Klasifikasi, Kodifikasi dan Nomenklatur Perencanaan Pembangunan dan Keuangan Daerah.
 19. Peraturan Bupati Temanggung Nomor 110 Tahun 2021 tentang Kedudukan, Susunan Organisasi dan Tata Kerja Perangkat Daerah Kabupaten Temanggung sebagaimana telah diubah dengan Peraturan Bupati Temanggung Nomor 90 Tahun 2022 tentang Perubahan Atas Peraturan Bupati Nomor 110 Tahun 2021 tentang Kedudukan, Susunan Organisasi dan Tata Kerja Perangkat Daerah Kabupaten Temanggung;
 20. Peraturan Bupati Temanggung Nomor 12 Tahun 2023 tentang Rencana Pembangunan Daerah Tahun 2024-2026;
 21. Peraturan Bupati Temanggung Nomor 64 Tahun 2023 tentang Perubahan Kedua Atas Peraturan Bupati Temanggung Nomor 3 Tahun 2021 tentang Tata Cara Pelaksanaan Musyawarah Perencanaan Musyawarah Perencanaan Pembangunan Rencana Kerja Pemerintah Daerah;
 22. Peraturan Bupati Temanggung Nomor 21 Tahun 2024 tentang Rencana Kerja Pemerintah Daerah Tahun 2025.

1.3. Maksud dan Tujuan

Maksud disusunnya Renja Badan Penanggulangan Bencana Daerah Tahun 2025 adalah sebagai pedoman bagi Badan Penanggulangan Bencana Daerah Kabupaten Temanggung dalam rangka merumuskan prioritas kegiatan pembangunan daerah, sasaran dan target sasaran beserta indikatornya yang akan menjadi tolok ukur penilaian kinerja Badan Penanggulangan Bencana Daerah untuk Tahun 2025 sesuai dengan tugas pokok dan fungsi Badan Penanggulangan Bencana Daerah.

Adapun tujuan dari disusunnya Renja Badan Penanggulangan Bencana Daerah Tahun 2025 adalah antara lain sebagai berikut:

1. Untuk mengoptimalkan peran, fungsi, dan mewujudkan perencanaan pembangunan daerah Tahun 2025 yang akuntabel, partisipatif, bermanfaat, tepat sasaran, dan berkesinambungan;
2. Sebagai acuan pelaksanaan program dan kegiatan Badan Penanggulangan Bencana Daerah selama kurun waktu Tahun 2025;
3. Memberikan arahan yang jelas atas target kinerja dari masing-masing program dan kegiatan Badan Penanggulangan Bencana Daerah Tahun 2025;
4. Sebagai acuan dalam rangka pelaksanaan evaluasi kinerja Badan Penanggulangan Bencana Daerah Tahun 2025; dan
5. Sebagai bahan penyusunan Laporan Kinerja Intansi Pemerintah (LKjIP) Badan Penanggulangan Bencana Daerah Tahun 2025.

1.4. Sistematika Penulisan

Adapun sistematika penulisan dalam penyajian Renja Badan Penanggulangan Bencana Daerah Tahun 2024 adalah sebagai berikut:

BAB I PENDAHULUAN

BAB II EVALUASI PELAKSANAAN RENJA BADAN
PENANGGULANGAN BENCANA DAERAH

BAB III TUJUAN, SASARAN, PROGRAM, DAN KEGIATAN

BAB IV PENUTUP

BAB II**EVALUASI PELAKSANAAN RENJA BADAN PENANGGULANGAN BENCANA DAERAH****2.1 Evaluasi Pelaksanaan Renja Badan Penanggulangan Bencana Daerah Tahun 2023 dan Capaian Renstra Badan Penanggulangan Bencana Daerah Tahun 2024-2026**

Dalam melakukan penyusunan Renja Badan Penanggulangan Bencana Daerah Tahun 2025, diperlukan adanya evaluasi atas pelaksanaan Renja Badan Penanggulangan Bencana Daerah Tahun 2023 terhadap capaian Renstra Badan Penanggulangan Bencana Daerah Tahun 2024-2026, serta evaluasi terhadap proyeksi capaian Renja untuk tahun berjalan yaitu Tahun 2024.

Evaluasi dilaksanakan dengan membandingkan proyeksi capaian akhir Renja Badan Penanggulangan Bencana Daerah sampai dengan tahun berjalan yaitu **Tahun 2023 dan Triwulan I Tahun 2024 terhadap target di Tahun 2024.**

Evaluasi terhadap capaian Renstra Badan Penanggulangan Bencana Daerah Tahun 2024-2026 telah dapat dilakukan, dimana capaian kinerja Tahun 2022 sebagai tahun ke-empat pelaksanaan Renstra Badan Penanggulangan Bencana Daerah 2024-2026 telah dapat diketahui. Adapun hasil evaluasi adalah sebagaimana disajikan pada tabel berikut :

Tabel 2.1

Rekapitulasi Evaluasi Hasil Pelaksanaan Renja Badan Penanggulangan Bencana Daerah Kabupaten Temanggung Tahun 2023

KODE	BIDANG/ PROGRAM/ KEGIATAN	INDIKATOR KINERJA PROGRAM/KEGIATAN	SAT UAN	TARGET AKHIR RENSTRA (2023)		TARGET 2023			REALISASI PER TRIWULAN IV		REALISASI 2023		CAPAIAN s.d 2023		
				K	Rp	K	Rp(Renja)	Rp(DPPA)	K	Rp	K	Rp	K	Rp	
				1	2	3	4	5	6	9	10	11	18	19	20
	INDIKATOR SASARAN	Indeks Resiko Bencana	%	192,08		192,08				236,83		81,11			
1.05.01	PROGRAM PENUNJANG URUSAN PEMERINTAH DAERAH KABUPATEN/KOTA	Tersedianya administrasi keuangan, umum dan jasa penunjang perangkat daerah (ex BAU)			348.000.000		1.960.592.272	1.976.603.444		522.421.510		1.945.667.647	100	98,43	
1.05.01.2.02	Administrasi Keuangan Perangkat Daerah				200.000.000		1.525.651.072	1.468.827.244		392.192.965		1.453.740.672		98,97	
1.05.01.2.02.01	Penyediaan Gaji dan Tunjangan ASN	Jumlah orang yang menerima gaji dan tunjangan ASN	orang /bln	13	200.000.000	15	1.525.651.072	1.468.827.244	3	392.192.965	15	1.453.740.672	100	98,97	
												Rata-rata capaian kinerja kegiatan	100,00	98,97	
												Predikat	Sangat Tinggi		
1.05.01.2.06	Administrasi Umum Perangkat Daerah				108.000.000		65.000.000	81.335.000		13.269.600		81.130.600		99,75	
1.05.01.2.06.01	Penyediaan Komponen instalasi listrik / penerangan bangunan kantor	Jumlah paket komponen instalasi listrik/penerangan bangunan kantor yang disediakan	paket	12	3.000.000	12	6.000.000	6.000.000	3	256.500	12	6.000.000	100	100,00	
1.05.01.2.06.04	Penyediaan bahan logistik kantor	Jumlah paket bahan logistik kantor yang disediakan	paket	12	15.000.000	12	12.000.000	12.000.000	3	2.194.000	12	11.979.500	100	99,83	
1.05.01.2.06.05	Penyediaan Barang Cetak dan Penggandaan	Jumlah paket barang cetakan dan penggandaan yang disediakan	paket	12	15.000.000	12	7.000.000	7.000.000	3	655.000	12	7.000.000	100	100,00	

KODE	BIDANG/ PROGRAM/ KEGIATAN	INDIKATOR KINERJA PROGRAM/KEGIATAN	SAT UAN	TARGET AKHIR RENSTRA (2023)		TARGET 2023			REALISASI PER TRIWULAN IV		REALISASI 2023		CAPAIAN s.d 2023	
				K	Rp	K	Rp(Renja)	Rp(DPPA)	K	Rp	K	Rp	K	Rp
				5	6	9	10	11	18	19	20	21	22	23
1.05.01.2. 06.08	Fasilitas kunjungan tamu	Jumlah laporan fasilitasi kunjungan tamu	laporan	-	-	16	10.000.000	26.335.000	4	5.413.100	16	26.194.300	100	99,47
1.05.01.2. 06.09	Penyelenggaraan rapat koordinasi dan konsultasi SKPD	Jumlah laporan penyelenggaraan rapat koordinasi dan konsultasi SKPD	laporan	12	75.000.000	15	30.000.000	30.000.000	4	4.751.000	15	29.956.800	100	99,86
												Rata-rata capaian kinerja kegiatan	100,00	99,83
												Predikat	Sangat Tinggi	
1.05.01.2. 08	Penyediaan Jasa Penunjang Urusan Pemerintah Daerah				40.000.000		289.941.200	297.941.200	16,00	69.173.045		282.455.065		94,80
1.05.01.2. 08.01	Penyediaan Jasa Surat Menyurat	Jumlah laporan penyediaan jasa surat menyurat	laporan	-	-	30	5.000.000	5.000.000	7	1.435.000	30	4.985.000	100	99,70
1.05.01.2. 08.02	Penyediaan Jasa Komunikasi, Sumber Daya Air dan Listrik	Jumlah laporan penyediaan jasa komunikasi, sumber daya air dan listrik yang disediakan	laporan	12	40.000.000	12	36.000.000	36.000.000	3	6.416.829	12	26.361.824	100	73,23
1.05.01.2. 08.03	Penyediaan Jasa Peralatan dan Perlengkapan Kantor	Jumlah laporan penyediaan jasa peralatan dan perlengkapan kantor yang disediakan	laporan	-	-	12	0	8.000.000	3	4.095.000	12	7.995.000	100	99,94
1.05.01.2. 08.04	Penyediaan Jasa Pelayanan umum kantor	Jumlah laporan penyediaan jasa pelayanan umum kantor yang disediakan	laporan	-	-	12	248.941.200	248.941.200	3	57.226.216	12	243.113.241	100	97,66
												Rata-rata capaian kinerja kegiatan	100,00	93,07
												Predikat	Sangat Tinggi	
1.05.01.2. 09	Pemeliharaan Barang Milik Daerah				0		80.000.000	128.500.000	9,00	47.785.900		128.341.310		99,88

KODE	BIDANG/ PROGRAM/ KEGIATAN	INDIKATOR KINERJA PROGRAM/KEGIATAN	SAT UAN	TARGET AKHIR RENSTRA (2023)		TARGET 2023			REALISASI PER TRIWULAN IV		REALISASI 2023		CAPAIAN s.d 2023	
				K	Rp	K	Rp(Renja)	Rp(DPPA)	K	Rp	K	Rp	K	Rp
				5	6	9	10	11	18	19	20	21	22	23
	Penunjang Urusan Pemerintah Daerah													
1.05.01.2. 09.02	Penyediaan Jasa pemeliharaan, biaya pemeliharaan, jasa, dan perijinan kendaraan dinas operasional / lapangan	Jumlah kendaraan dinas operasional atau lapangan yang dipelihara dan dibayarkan pajak dan perizinannya	unit	-	-	20	67.000.000	102.000.000	5	44.894.900	20	101.928.310	100	99,93
1.05.01.2. 09.09	Pemeliharaan / rehabilitasi Gedung kantor dan bangunan lainnya	Jumlah gedung kantor dan bangunan lainnya yang dipelihara/direhabilitasi	unit	-	-	5	8.000.000	21.500.000	1	2.041.000	5	21.440.000	100	99,72
1.05.01.2. 09.11	Pemeliharaan / Reahabilitasi sarana dan prasarana pendukung gedung kantor / bangunan lainnya	Jumlah sarana dan prasarana pendukung gedung kantor atau bangunan lainnya yang dipelihara/direhabilitasi	unit	-	-	10	5.000.000	5.000.000	3	850.000	10	4.973.000	100	99,46
												Rata-rata capaian kinerja kegiatan	100,00	99,70
												Predikat	Sangat Tinggi	
1.05.03	PROGRAM PENANGGULANGA N BENCANA				1.190.000.0 00		1.382.938.800	2.188.937.560		658.227.014	0,00	1.331.188.214	0,00	
		Cakupan desa tangguh bencana		-		9,52			11,9 8		11,9 8		100,00	
		Persentase tertanganinya pemulihan sementara kerusakan fisik akibat bencana pada masa tanggap darurat bencana		-		100			100		100		100	

KODE	BIDANG/ PROGRAM/ KEGIATAN	INDIKATOR KINERJA PROGRAM/KEGIATAN	SAT UAN	TARGET AKHIR RENSTRA (2023)		TARGET 2023			REALISASI PER TRIWULAN IV		REALISASI 2023		CAPAIAN s.d 2023		
				K	Rp	K	Rp(Renja)	Rp(DPPA)	K	Rp	K	Rp	K	Rp	
				5	6	9	10	11	18	19	20	21	22	23	
		Persentase Tertanganinya korban bencana pada masa tanggap darurat bencana		-		100				100		100		100	
		Persentase desa mitigasi terhadap desa rawan bencana		-		78,3				100,00		86,52		100	
		Persentase tertanganinya pemulihan kerusakan fisik akibat bencana pada pasca bencana		-		100				100		100		100	
		Persentase tertanganinya korban bencana pada pasca bencana		-		100				100		100		100	
		Persentase Warga Negara yang memperoleh layanan informasi rawan bencana		-		100				100		100		100	
		Persentase Warga Negara yang memperoleh layanan pencegahan dan kesiapsiagaan terhadap bencana		-		100				100		100		100	
		Persentase Warga Negara yang memperoleh layanan penyelamatan dan evakuasi korban bencana		-		100				100		100		100	
1.05.03.2.01	Pelayanan Informasi Rawan Bencana Kabupaten/Kota				150.000.000		85.000.000	20.000.000		15.133.800		19.919.200		99,60	
1.05.03.2.01.0003	Penyusunan Kajian Risiko Bencana Kabupaten/Kota	Jumlah dokumen kajian risiko bencana (KRB) sampai dengan dinyatakan sah/legal	doku men			1	85.000.000	20.000.000	0,35	15.133.800	1	19.919.200	100	99,60	
												Rata-rata capaian kinerja kegiatan	100,00	99,60	

KODE	BIDANG/ PROGRAM/ KEGIATAN	INDIKATOR KINERJA PROGRAM/KEGIATAN	SAT UAN	TARGET AKHIR RENSTRA (2023)		TARGET 2023			REALISASI PER TRIWULAN IV		REALISASI 2023		CAPAIAN s.d 2023	
				K	Rp	K	Rp(Renja)	Rp(DPPA)	K	Rp	K	Rp	K	Rp
				5	6	9	10	11	18	19	20	21	22	23
												Predikat	Tinggi	
1.05.03.2. 02	Pelayanan Pencegahan dan Kesiapsiagaan Terhadap Bencana				150.000.000		285.000.000	40.000.000		15.481.200		39.949.475		99,87
1.05.03.2. 02.0016	Pelatihan Pencegahan dan Mitigasi Bencana Kabupaten / Kota	Jumlah warga negara termasuk kelompok rentan di kawasan rawan bencana kabupaten/kota yang mengikuti pelatihan pencegahan dan mitigasi bencana	Oran g	-	150.000.000	150	285.000.000	40.000.000	35	15.481.200	150	39.949.475	100	99,87
												Rata-rata capaian kinerja kegiatan	100,00	99,87
												Predikat	Sangat Tinggi	
1.05.03.2. 03	Pelayanan Penyelamatan dan Evakuasi Korban Bencana				1.040.000.0 00		1.012.938.800	2.118.937.560		623.680.024		1.261.647.309		59,54
1.05.03.2. 03.0002	Respon Cepat Darurat Bencana Kabupaten/Kota	Jumlah dokumen SK penetapan status darurat bencana dan SKPDB yang ditetapkan paling lama 1 x 24 jam berdasarkan hasil dokumen laporan kaji cepat	doku men	-	440.000.000	2	637.938.800	633.938.800	0,55	97.219.554	2,00	510.902.439	100	80,59
1.05.03.2. 03.0003	Pencarian, Pertolongan dan Evakuasi Korban Bencana Kabupaten/Kota	Jumlah korban yang berhasil ditemukan, ditolong dan dievakuasi per jenis kejadian bencana	orang	-	600.000.000	75	50.000.000	264.998.760	3	176.480.300	43	205.999.160	57	77,74

KODE	BIDANG/ PROGRAM/ KEGIATAN	INDIKATOR KINERJA PROGRAM/KEGIATAN	SAT UAN	TARGET AKHIR RENSTRA (2023)		TARGET 2023			REALISASI PER TRIWULAN IV		REALISASI 2023		CAPAIAN s.d 2023	
				K	Rp	K	Rp(Renja)	Rp(DPPA)	K	Rp	K	Rp	K	Rp
				5	6	9	10	11	18	19	20	21	22	23
1.05.03.2. 03.0009	Penyediaan Logistik Penyelamatan dan Evakuasi Korban Bencana Kabupaten/Kota	Jumlah korban bencana yang mendapatkan distribusi logistik penyelamatan dan evakuasi korban bencana	orang	-	-	100	325.000.000	1.220.000.000	3	349.980.170	83	544.745.710	83	44,65
												Rata-rata capaian kinerja kegiatan	80,00	67,66
												Predikat	Tinggi	
1.05.03.2. 04	Penataan Sistem Dasar Penanggulangan Bencana				0		1.428.000.000	10.000.000		3.931.990		9.672.230		96,72
1.05.03.2. 02.06	Penanganan Pascabencana Kabupaten/Kota	Jumlah Dokumen Penanganan Pasca Bencana Kabupaten/Kota Melalui Pengkajian Kebutuhan Pasca Bencana (JITU PASNA) Rencana Rehabilitasi dan Rekonstruksi Pasca Bencana (R3P)	Doku men	-	-	2	1.428.000.000	10.000.000	0,6	3.931.990	2	9.672.230	100	96,72
												Rata-rata capaian kinerja kegiatan	100,00	96,72
												Predikat	Sangat Tinggi	
JUMLAH					1.538.000.00 0	0	3.343.531.072	4.165.541.004	0	1.180.648.52 4	0	3.276.855.861	100	98
											RATA-RATA CAPAIAN KINERJA KEGIATAN PERANGKAT DAERAH		96,67	78,67
											PREDIKAT		Sangat Tinggi	
											RATA-RATA CAPAIAN KINERJA PROGRAM PERANGKAT DAERAH		100,00	
											PREDIKAT		Telah Tercapai	

Tabel 2.2
Rekapitulasi Evaluasi Hasil Pelaksanaan Renja Badan Penanggulangan Bencana Daerah Kabupaten Temanggung
s.d Triwulan I Tahun 2024

KODE	BIDANG/ PROGRAM/ KEGIATAN	INDIKATOR KINERJA PROGRAM/KEGIATAN	SAT UAN	TARGET AKHIR RENSTRA (2026)		TARGET 2024			REALISASI PER TRIWULAN I		REALISASI 2024		CAPAIAN s.d 2024		K E T
				K	Rp	K	Rp(Renja)	Rp(DPA)	K	Rp	K	Rp	K	Rp	
1	2	3	4	5	6	9	10	11	12	13	20	21	22	23	28
	INDIKATOR SASARAN	Indeks Resiko Bencana	%	141		142,00			8,81				8,81		
1.05.01	PROGRAM PENUNJANG URUSAN PEMERINTAH DAERAH KABUPATEN/KOTA	Tersedianya administrasi keuangan, umum dan jasa penunjang perangkat daerah (ex BAU)			6.035.781.816		1.805.993.234	2.667.760.430		469.813.523		469.813.523	100	17,61	
1.05.01.2.02	Administrasi Keuangan Perangkat Daerah				4.576.953.216		1.294.717.034	2.134.984.230		391.418.666		391.418.666		18,33	
1.05.01.2.02.0001	Penyediaan Gaji dan Tunjangan ASN	Jumlah orang yang menerima gaji dan tunjangan ASN	orang/bln	45	4.576.953.216	24	1.294.717.034	2.134.984.230	6	391.418.666	6	391.418.666	25	18,33	
												Rata-rata capaian kinerja kegiatan	25,00	18,33	
												Predikat	Sangat tinggi		
1.05.01.2.06	Administrasi Umum Perangkat Daerah				244.005.000		81.335.000	81.335.000		2.283.700,00		2.283.700		2,81	
1.05.01.2.06.0001	Penyediaan Komponen instalasi listrik / penerangan bangunan kantor	Jumlah paket komponen instalasi listrik/penerangan bangunan kantor yang disediakan	paket	36	18.000.000	12	6.000.000	6.000.000	0	-	0	0	0	0,00	
1.05.01.2.06.0004	Penyediaan bahan logistik kantor	Jumlah paket bahan logistik kantor yang disediakan	paket	36	36.000.000	12	12.000.000	12.000.000	0	-	0	0	0	0,00	
1.05.01.2.06.0005	Penyediaan Barang Cetak dan Penggandaan	Jumlah paket barang cetakan dan penggandaan yang disediakan	paket	36	21.000.000	12	7.000.000	7.000.000	0	-	0	0	0	0,00	
1.05.01.2.06.0008	Fasilitas kunjungan tamu	Jumlah laporan fasilitasi kunjungan tamu	laporan	48	79.005.000	16	26.335.000	26.335.000	0	-	0	0	0	0,00	

KODE	BIDANG/ PROGRAM/ KEGIATAN	INDIKATOR KINERJA PROGRAM/KEGIATAN	SAT UAN	TARGET AKHIR RENSTRA (2026)		TARGET 2024			REALISASI PER TRIWULAN I		REALISASI 2024		CAPAIAN s.d 2024		K E T
				K	Rp	K	Rp(Renja)	Rp(DPA)	K	Rp	K	Rp	K	Rp	
1	2	3	4	5	6	9	10	11	12	13	20	21	22	23	28
1.05.01.2. 06.0009	Penyelenggaraan rapat koordinasi dan konsultasi SKPD	Jumlah laporan penyelenggaraan rapat koordinasi dan konsultasi SKPD	laporan	45	90.000.000	15	30.000.000	30.000.000	2	2.283.700	2	2.283.700	13	7,61	
												Rata-rata capaian kinerja kegiatan	2,67	1,52	
												Predikat	Sangat rendah		
1.05.01.2. 07	Pengadaan Barang Milik Daerah Penunjang Urusan Pemerintah Daerah				0		21.500.000	21.500.000		0		0		0,00	
1.05.01.2. 07.0006	Pengadaan Peralatan dan Mesin Lainnya	Jumlah unit peralatan dan mesin lainnya yang disediakan	unit	0	0	7	21.500.000	21.500.000	0	0	0	0	0	0,00	
												Rata-rata capaian kinerja kegiatan	0,00	0,00	
												Predikat	Sangat rendah		
1.05.01.2. 08	Penyediaan Jasa Penunjang Urusan Pemerintah Daerah				869.823.600		297.941.200	297.941.200		65.699.557		65.699.557		22,05	
1.05.01.2. 08.0001	Penyediaan Jasa Surat Menyurat	Jumlah laporan penyediaan jasa surat menyurat	laporan	90	15.000.000	30	5.000.000	5.000.000	2	120.000	2	120.000	7	2,40	
1.05.01.2. 08.0002	Penyediaan Jasa Komunikasi, Sumber Daya Air dan Listrik	Jumlah laporan penyediaan jasa komunikasi, sumber daya air dan listrik yang disediakan	laporan	36	108.000.000	12	36.000.000	36.000.000	3	6.908.067	3	6.908.067	25	19,19	
1.05.01.2. 08.0003	Penyediaan Jasa Peralatan dan Perlengkapan Kantor	Jumlah laporan penyediaan jasa peralatan dan perlengkapan kantor yang disediakan	laporan	0	0	12	8.000.000	8.000.000	3	1.200.000	3	1.200.000	25	15,00	

KODE	BIDANG/ PROGRAM/ KEGIATAN	INDIKATOR KINERJA PROGRAM/KEGIATAN	SAT UAN	TARGET AKHIR RENSTRA (2026)		TARGET 2024			REALISASI PER TRIWULAN I		REALISASI 2024		CAPAIAN s.d 2024		K E T
				K	Rp	K	Rp(Renja)	Rp(DPA)	K	Rp	K	Rp	K	Rp	
				5	6	9	10	11	12	13	20	21	22	23	
1.05.01.2. 08.0004	Penyediaan Jasa Pelayanan umum kantor	Jumlah laporan penyediaan jasa pelayanan umum kantor yang disediakan	lapor an	36	746.823.600	12	248.941.200	248.941.200	3	57.471.490	3	57.471.490	25	23,09	
												Rata-rata capaian kinerja kegiatan	20,42	16,35	
												Predikat	Tinggi		
1.05.01.2. 09	Pemeliharaan Barang Milik Daerah Penunjang Urusan Pemerintah Daerah				345.000.000		132.000.000	132.000.000		10.411.600		10.411.600		7,89	
1.05.01.2. 09.0002	Penyediaan Jasa pemeliharaan,biaya pemeliharaan,jasa,dan perijinan kendaraan dinas operasiaonal / lapangan	Jumlah kendaraan dinas operasional atau lapangan yang dipelihara dan dibayarkan pajak dan perizinannya	unit	60	201.000.000	20	67.000.000	67.000.000	3	10.411.600	3	10.411.600	15	15,54	
1.05.01.2. 09.0009	Pemeliharaan / rehabilitasi Gedung kantor dan bangunan lainya	Jumlah gedung kantor dan bangunan lainnya yang dipelihara/direhabilitasi	unit	15	129.000.000	5	60.000.000	60.000.000	0	0	0	0	0	0,00	
1.05.01.2. 09.0011	Pemeliharaan / Reahabilitasi sarana dan prasarana pendukung gedung kantor / bangunan lainnya	Jumlah sarana dan prasarana pendukung gedung kantor atau bangunan lainnya yang dipelihara/direhabilitasi	unit	30	15.000.000	10	5.000.000	5.000.000	0	0	0	0	0	0,00	
												Rata-rata capaian kinerja kegiatan	5,00	5,18	
												Predikat	Sangat rendah		
1.05.03	PROGRAM PENANGGULANGAN BENCANA				3.384.000.0 00		1.530.000.000	1.203.174.000		81.912.056		81.912.056	0,00		

KODE	BIDANG/ PROGRAM/ KEGIATAN	INDIKATOR KINERJA PROGRAM/KEGIATAN	SAT UAN	TARGET AKHIR RENSTRA (2026)		TARGET 2024			REALISASI PER TRIWULAN I		REALISASI 2024		CAPAIAN s.d 2024		K E T
				K	Rp	K	Rp(Renja)	Rp(DPA)	I		K	Rp	K	Rp	
									K	Rp					
1	2	3	4	5	6	9	10	11	12	13	20	21	22	23	28
		Persentase Warga Negara yang memperoleh layanan informasi rawan bencana		100		100			100		100		100		
		Persentase Warga Negara yang memperoleh layanan pencegahan dan kesiapsiagaan terhadap bencana		100		100			100		100		100		
		Persentase Warga Negara yang memperoleh layanan penyelamatan dan evakuasi korban bencana		100		100			100		100		100		
1.05.03.2.01	Pelayanan Informasi Rawan Bencana Kabupaten/Kota				100.000.000		50.000.000	0		0		0		0,00	
1.05.03.2.01.0003	Penyusunan Kajian Risiko Bencana Kabupaten/Kota	Jumlah dokumen kajian risiko bencana (KRB) sampai dengan dinyatakan sah/legal	doku men	1	100.000.000	1	50.000.000	0	0,00	0	-	0	0	0,00	
												Rata-rata capaian kinerja kegiatan	0,00	0,00	
												Predikat	-		
1.05.03.2.02	Pelayanan Pencegahan dan Kesiapsiagaan Terhadap Bencana				150.000.000		580.000.000	335.000.000		19.397.300		19.397.300		5,79	
1.05.03.2.02.0006	Penguatan kapasitas kawasan untuk pencegahan dan kesiapsiagaan	Jumlah kawasan yang ditingkatkan kapasitasnya dalam pencegahan dan kesiapsiagaan bencana	Kawa san	9	190.000.000	4	45.000.000	45.000.000	1	14.634.700	1	14.634.700	25	32,52	
1.05.03.2.02.0016	Pelatihan Pencegahan dan Mitigasi Bencana Kabupaten / Kota	Jumlah warga negara termasuk kelompok rentan di kawasan rawan bencana kabupaten/kota yang	Kawa san	-	150.000.000	2	580.000.000	290.000.000	0,5	4.762.600	1	4.762.600	25	1,64	

KODE	BIDANG/ PROGRAM/ KEGIATAN	INDIKATOR KINERJA PROGRAM/KEGIATAN	SAT UAN	TARGET AKHIR RENSTRA (2026)		TARGET 2024			REALISASI PER TRIWULAN I		REALISASI 2024		CAPAIAN s.d 2024		K E T
				K	Rp	K	Rp(Renja)	Rp(DPA)	K	Rp	K	Rp	K	Rp	
				5	6	9	10	11	12	13	20	21	22	23	
1	2	3	4	5	6	9	10	11	12	13	20	21	22	23	28
		mengikuti pelatihan pencegahan dan mitigasi bencana													
												Rata-rata capaian kinerja kegiatan	25,00	1,64	
												Predikat	Sangat tinggi		
1.05.03.2. 03	Pelayanan Penyelamatan dan Evakuasi Korban Bencana				2.909.000.0 00		900.000.000	833.174.000		60.728.506		60.728.506		7,29	
1.05.03.2. 03.0002	Respon Cepat Darurat Bencana Kabupaten/Kota	Jumlah dokumen SK penetapan status darurat bencana dan SKPDB yang ditetapkan paling lama 1 x 24 jam berdasarkan hasil dokumen laporan kaji cepat	doku men	6	1.800.000.0 00	2	600.000.000	565.174.000	0,35	55.501.256	0, 35	55.501.256	18	9,82	
1.05.03.2. 03.0003	Pencarian, Pertolongan dan Evakuasi Korban Bencana Kabupaten/Kota	Jumlah korban yang berhasil ditemukan, ditolong dan dievakuasi per jenis kejadian bencana	oran g	225	150.000.000	75	50.000.000	50.000.000	17	5.227.250	17 ,0 0	5.227.250	23	10,45	
1.05.03.2. 03.0009	Penyediaan Logistik Penyelamatan dan Evakuasi Korban Bencana Kabupaten/Kota	Jumlah korban bencana yang mendapatkan distribusi logistik penyelamatan dan evakuasi korban bencana	oran g	240	900.000.000	80	250.000.000	200.000.000	0	0	-	0	0	0,00	
1.05.03.2. 03.0010	Respon Cepat Bencana Non Alam Epidemi/Wabah Penyakit	Jumlah dokumen SK penetapan status darurat bencana dan SKPDB yang ditetapkan paling lama 1x24 jam berdasarkan hasil dokumen laporan investigasi KLB dan epidemiologi terpadu	doku men	3	9.000.000	1	3.000.000	3.000.000	0	0	-	0	0	0,00	

KODE	BIDANG/ PROGRAM/ KEGIATAN	INDIKATOR KINERJA PROGRAM/KEGIATAN	SAT UAN	TARGET AKHIR RENSTRA (2026)		TARGET 2024			REALISASI PER TRIWULAN I		REALISASI 2024		CAPAIAN s.d 2024		K E T		
				K	Rp	K	Rp(Renja)	Rp(DPA)	K	Rp	K	Rp	K	Rp			
																I	
1	2	3	4	5	6	9	10	11	12	13	20	21	22	23	28		
1.05.03.2. 03.0011	Aktivasi Sistem Komando Penanganan Darurat Bencana	Jumlah laporan pelaksanaan aktivasi sistem komando penanganan darurat bencana kabupaten/kota	Lapo ran	6	50.000.000	2	15.000.000	15.000.000	0	0	-	0	0	0,00			
												Rata-rata capaian kinerja kegiatan	8,03	4,05			
												Predikat	Sangat rendah				
1.05.03.2. 04	Penataan Sistem Dasar Penanggulangan Bencana				225.000.000		35.000.000	35.000.000		1.786.250		1.786.250		5,10			
1.05.03.2. 04.0010	Koordinasi Penanganan Pascabencana Kabupaten/Kota	Jumlah penyelesaian kegiatan pascabencana di semua sektor sesuai berdasarkan rencana rehabilitasi dan rekonstruksi pascabencana (R3P) provinsi yang dilegalkan	kegia tan	1	225.000.000	1	35.000.000	35.000.000	0,2	1.786.250	0	1.786.250	20	5,10			
												Rata-rata capaian kinerja kegiatan	20,00	5,10			
												Predikat	Tinggi				
JUMLAH					9.419.781.81 6	0	3.335.993.234	3.870.934.430	0	551.725.579	0	551.725.579	100	18	0		
													RATA-RATA CAPAIAN KINERJA KEGIATAN PERANGKAT DAERAH		13,26	14,25	
													PREDIKAT		Rendah		
													RATA-RATA CAPAIAN KINERJA PROGRAM PERANGKAT DAERAH		100,00		
													PREDIKAT		Tercapai		

Dari Tabel 2.1. diketahui bahwa secara umum capaian kinerja di Tahun 2023 telah dapat sesuai target yang ditetapkan di Renstra Badan Penanggulangan Bencana Daerah Tahun 2018-2023.

Dengan melakukan evaluasi terhadap pelaksanaan Renja Badan Penanggulangan Bencana Daerah di tahun sebelumnya maka akan didapat gambaran atas pelaksanaan program dan kegiatan Badan Penanggulangan Bencana Daerah berupa:

1. Capaian kinerja sasaran Perangkat Daerah yang telah memenuhi target kinerja yang direncanakan, dengan indikator sasaran sbb:
 - a. Indeks risiko bencana, bahwa pada tahun 2023 pencapaian indikator sasaran tidak tercapai/memiliki status Upaya keras, dengan pencapaian sebesar 81,11% dari total 100% target yang telah di tentukan, adapun pencapaian indeks risiko bencana pada tahun 2023 sebesar 236,83 dengan target yang di tetapkan sebesar 192,08 (satuan angka). Ada beberapa faktor penghambat tidak tercapainya indikator sasaran, salah satunya tingginya kejadian bencana terutama bencana kekeringan yang cukup Panjang pada tahun 2023. Selain itu penentuan kejadian bencana terhitung seluruhnya dari laporan masuk dan telah di assessment belum menggunakan juklak standar penentuan kejadian bencana.
2. Capaian kinerja program Perangkat Daerah yang telah memenuhi target kinerja yang direncanakan, dengan indikator program sbb:
 - a. Cakupan desa Tangguh bencana;
 - b. Persentase tertanganinya pemulihan sementara kerusakan fisik akibat bencana pada masa tanggap darurat bencana;
 - c. Persentase tertanganinya korban bencana pada masa tanggap darurat bencana;
 - d. Persentase desa mitigasi terhadap desa rawan bencana;
 - e. Persentase tertanganinya pemulihan kerusakan fisik akibat bencana pada pascabencana;
 - f. Persentase tertanganinya korban bencana pada pascabencana;
 - g. Persentase warga negara yang memperoleh layanan informasi rawan bencana;

- h. Persentase warga negara yang memperoleh layanan pencegahan dan kesiapsiagaan terhadap bencana;
 - i. Persentase warga negara yang memperoleh layanan penyelamatan dan evakuasi korban bencana.
3. Capaian kinerja sub kegiatan yang telah memenuhi target kinerja hasil/keluaran yang direncanakan, dengan sub kegiatan sbb:
- a. Penyediaan gaji dan tunjangan ASN;
 - b. Penyediaan komponen instalasi Listrik/penerangan bangunan kantor;
 - c. Penyediaan bahan logistik kantor;
 - d. Penyediaan barang cetakan dan penggandaan;
 - e. Fasilitas kunjungan tamu;
 - f. Penyelenggaraan rapat koordinasi dan konsultasi SKPD;
 - g. Penyediaan jasa surat menyurat;
 - h. Penyediaan jasa komunikasi, sumber daya air dan Listrik;
 - i. Penyediaan jasa peralatan dan perlengkapan kantor;
 - j. Penyediaan jasa pelayanan umum kantor;
 - k. Penyediaan jasa pemeliharaan, biaya pemeliharaan, jasa dan perijinan kendaraan dinas operasional/lapangan;
 - l. Pemeliharaan/rehabilitasi Gedung kantor dan bangunan lainnya;
 - m. Pemeliharaan/rehabilitasi sarana dan prasarana pendukung Gedung kantor/bangunan lainnya;
 - n. Penyusunan kajian risiko bencana kabupaten/kota;
 - o. Pelatihan pencegahan dan mitigasi bencana kabupaten/kota;
 - p. Respon cepat darurat bencana kabupaten/kota.
4. Realisasi sub kegiatan yang melebihi target kinerja hasil/keluaran yang direncanakan, dengan sub kegiatan sbb:
- a. Sub kegiatan yang melebihi target kinerja hasil/keluaran nihil.
5. Capaian kinerja sasaran Perangkat Daerah yang yang tidak memenuhi target kinerja yang direncanakan, dengan indikator sasaran sbb:
- a. Indeks risiko bencana, bahwa pada tahun 2023 pencapaian indikator sasaran tidak tercapai/memiliki status Upaya keras, dengan pencapaian sebesar 81,11% dari total 100%

target yang telah di tentukan, adapun pencapaian indeks risiko bencana pada tahun 2023 sebesar 236,83 dengan target yang di tetapkan sebesar 192,08 (satuan angka). Ada beberapa faktor penghambat tidak tercapainya indikator sasaran, salah satunya tingginya kejadian bencana terutama bencana kekeringan yang cukup Panjang pada tahun 2023. Selain itu penentuan kejadian bencana terhitung seluruhnya dari laporan masuk dan telah di assessment belum menggunakan juklak standar penentuan kejadian bencana.

6. Capaian kinerja program Perangkat Daerah yang tidak memenuhi target kinerja yang direncanakan, dengan indikator program sbb:
 - a. Capaian kinerja program yang tidak memenuhi target kinerja nihil.
7. Realisasi sub kegiatan yang tidak memenuhi target kinerja hasil/keluaran yang direncanakan, dengan sub kegiatan sbb:
 - a. Pencarian, pertolongan dan evakuasi korban bencana;
 - b. Penyediaan logistik penyelamatan dan evakuasi korban bencana kabupaten/kota.

Mereview faktor penyebab tidak tercapainya kinerja kegiatan tersebut. Menganalisis implikasi/dampak yang timbul terhadap target kinerja kegiatan dan kinerja pelayanan Badan Penanggulangan Bencana Daerah. Merumuskan suatu kebijakan atau tindakan perencanaan dan penganggaran yang perlu diambil untuk mengatasi faktor-faktor penyebab tersebut.

Sesuai dengan Laporan Kinerja Instansi Pemerintah (LKjIP) Badan Penanggulangan Bencana Daerah Kabupaten Temanggung Tahun 2023, maka dapat dikatakan bahwa Badan Penanggulangan Bencana Daerah dalam melaksanakan tugas pokok dan fungsinya dapat dikatakan berhasil, karena secara umum mempunyai rata-rata tingkat capaian kinerja dengan kategori **Sangat memuaskan** yaitu dengan nilai 100%. Akan tetapi untuk capaian sasaran tercapai sebesar 81,11% dengan katagori **memuaskan**. Hal tersebut didukung dengan data capaian kinerja per sasaran strategis sebagai berikut :

1. Meningkatnya kapasitas kelembagaan penanggulangan bencana.

Capaian Kinerja : 100 % kategori sangat tinggi

Dari Tabel 2.2. dan Triwulan I tahun 2024 dapat diketahui bahwa pada pelaksanaan program dan kegiatan di Tahun 2024 ini diproyeksikan semua dapat tercapai sesuai dengan target yang telah ditetapkan pada Renstra Badan Penanggulangan Bencana Daerah Kabupaten Temanggung Tahun 2024-2026.

2.2 Analisis Kinerja Pelayanan Badan Penanggulangan Bencana Daerah

2.2.1 Indikator Kinerja Pembangunan Daerah (IKPD)

Gambaran tentang Kinerja Pelayanan Badan Penanggulangan Bencana Daerah dapat dilihat pada Tabel Capaian IKPD berikut:

Tabel. 2.3
Capaian Kinerja Pembangunan Daerah Badan Penanggulangan Bencana Daerah Triwulan I Tahun 2024
Kabupaten Temanggung

No	Program	No	Indikator Kinerja Utama Daerah	Satuan	Kondisi akhir 2023	Target Kinerja Program			Realisasi Kinerja			Capaian s.d tw 1 2024	Status Capaian				
						2024	2025	2026	2024	2025	2026		Sangat Tinggi	Tinggi	Sedang	Rendah	Sangat Rendah
A. URUSAN PEMERINTAHAN BIDANG KEAMANAN DAN KETERTIBAN UMUM																	
		1	Indesk Resiko Bencana	Angka	236,83	142,00	141,50	141,00	8,81			8,81	Sangat Tinggi				
			Jumlah bahaya (hazard)					16									
			Kerentanan (vulnerability)					217									
			Kapasitas (capacity)					394									
1	Program Penanggulangan Bencana	1	Persentase Warga Negara yang memperoleh layanan informasi rawan bencana	%	100	100	100	100	100%			100%	Sangat Tinggi				
				Jumlah orang yang terlayani					606.144								
				jumlah orang yang akan terlayani					606.144								
		2	Persentase Warga Negara yang memperoleh layanan pencegahan dan kesiapsiagaan terhadap bencana	%	100	100	100	100	100%				100%	Sangat Tinggi			
				Jumlah orang yang terlayani					400.940								
				jumlah orang yang akan terlayani					400.940								
		3	Persentase Warga Negara yang memperoleh layanan penyelamatan dan	%	100	100	100	100	100%				100%	Sangat Tinggi			
				Jumlah orang yang terlayani					53								

No	Program	No	Indikator Kinerja Utama Daerah	Satuan	Kondisi akhir 2023	Target Kinerja Program			Realisasi Kinerja			Capaian s.d tw 1 2024	Status Capaian					
						2024	2025	2026	2024	2025	2026		Sangat Tinggi	Tinggi	Sedang	Rendah	Sangat Rendah	
			evakuasi korban bencana	jumlah orang yang akan terlayani					53									
JUMLAH IKUPD				1	RATA-RATA CAPAIAN IKUPD						8,81	1	-	-				
JUMLAH INDIKATOR PROGRAM				3	RATA-RATA CAPAIAN INDIKATOR PROGRAM						100%	3	-	-				
JUMLAH TOTAL INDIKATOR PD				4	RATA-RATA CAPAIAN PD						100%	4	-	-				

Adapun penjelasan untuk masing masing indikator adalah sebagai berikut:

1. Capaian indikator dengan status sangat tinggi ada 4 indikator terdiri dari :
 - a. Indeks risiko bencana
 - 1) Faktor pendorong indikator tersebut adalah Mitigasi bencana merupakan langkah awal dalam pencegahan dan penanggulangan bencana yang ada, melalui pelatihan, sosialisasi, informasi kepada masyarakat terutama di wilayah rawan bencana
 - 2) Faktor penghambatnya adalah kabupaten temanggung memiliki Tingkat kerawanan wilayah yang tinggi
 - 3) Rekomendasi untuk indikator tersebut adalah Mitigasi bencana merupakan langkah awal dalam pencegahan dan penanggulangan bencana yang ada, melalui pelatihan, sosialisasi, informasi kepada masyarakat terutama di wilayah rawan bencana.
 - b. Persentase warga negara yang memperoleh warga negara layanan informasi rawan bencana.
 - 1) Faktor pendorong indikator tersebut adalah Bantuan media sosial dalam pemberian informasi kebencanaan terutama kepada masyarakat di daerah rawan bencana sudah berjalan dengan baik, informasi sendiri diberikan kepada desa dan relawan kebencanaan yang ada untuk di sampaikan terhadap masyarakat, baik berupa peringatan dini, himbauan kepada masyarakat dsb.
 - 2) Faktor penghambat indikator tersebut adalah informasi yang disampaikan kepada Masyarakat belum di manfaatkan secara baik.
 - 3) Rekomendasi tindak lanjut indikator tersebut adalah Meningkatkan informasi dan pengetahuan kebencanaan yang ada di kabupaten temanggung terhadap masyarakat di kabupaten temanggung terutama di daerah rawan bencana sebagai langkah secara dini dalam penyampaian informasi kebencanaan yang ada.
 - c. Persentase warga negara yang memperoleh layanan pencegahan dan kesiapsiagaan terhadap bencana.

- 1) Faktor pendorong indikator tersebut adalah Masyarakat memiliki peningkatan kesadaran akan pentingnya kesiapsiagaan terhadap bencana, sehingga saat ini ada kolaborasi dengan pemerintah desa dalam melakukan pencegahan dan penanggulangan bencana.
 - 2) Faktor penghambat indikator tersebut adalah belum semua daerah rawan bencana di Kabupaten Temanggung mendapatkan fasilitas pencegahan dan mitigasi terhadap bencana.
 - 3) Rekomendasi tindak lanjut indikator tersebut adalah Peningkatan pelatihan, sosialisasi dan mitigasi teruatom pada daerah rawan bencana di kabupaten temanggung.
- d. Persentase warga negara yang memperoleh layanan penyelamatan dan evakuasi korban bencana.
- 1) Faktor pendorong indikator tersebut adalah Kapasitas dan kemampuan dari TRC (Tim reaksi cepat) BPBD dalam melakukan penanggulangan bencana serta adanya dukungan dari pemerintah daerah terhadap penyelamatan dan evakuasi korban bencana.
 - 2) Faktor penghambat indikator tersebut adalah sarana dan prasarana pencarian dan pertolongan korban bencana belum maksimal.
 - 3) Rekomendasi tindak lanjut indikator tersebut adalah Menjalin komunikasi terhadap masyarakat yang terkena dampak bencana serta peningkatan peran serta pemerintah daerah.
2. Untuk capaian indikator dengan katagore tinggi, sedang, rendah dan sangat rendah tidak ada, karena semua indikator yang ada tercapai dengan katagori sangat tinggi.

2.3 Data Pokok

Data Pokok pada Badan Penanggulangan Bencana Daerah terdiri dari 9 jenis data pokok yaitu 1 indikator sasaran, 3 indikator program dan indikator SPM dan 5 indikator tambahan dengan rincian sebagai berikut:

1. Data Pokok Bidang Ketentraman, Ketertiban Umum dan Perlindungan Masyarakat (Program Penanggulangan Bencana)
 - a. Indeks Risiko Bencana

Realisasi indeks risiko bencana tahun 2019-2024 Triwulan I dapat dilihat pada tabel dibawah ini:

Tabel. 2.4
Indeks Risiko Bencana
Kabupaten Temanggung, Tahun 2020-2024 Triwulan I

No	Kriteria	Tahun				
		2020	2021	2022	2023	2024
1	Jumlah Bahaya (Hazard)	n.a	280	317	430	16
2	Kerentanan (Vulnerability)	n.a	217	217	217	217
3	Kapasitas (Capacity)	n.a	242	394	394	394
4	Persentase Capaian Indeks Risiko Bencana	n.a	87,62%	100%	81,11%	100%
5	Target Indeks Risiko Bencana	n.a	220	192,1	192,08	142
6	Realisasi Indeks Risiko Bencana	n.a	251,07	174,59	236,83	8,81

Penentuan Indeks Risiko Bencana Kabupaten Temanggung ini menggunakan 3 kriteria yang digunakan yaitu Jumlah bahaya, Kerentanan dan Kapasitas. Pada capaian kinerja Indeks Risiko Bencana dihitung per triwulan sesuai pelaporan capaian kinerja yang dilaporkan oleh perangkat daerah.

Nilai indeks risiko bencana adalah semakin kecil nilai yang di capai adalah semakin baik, sehingga penentuan ini korelasinya negatif.

TUJUAN

Indeks Risiko Bencana ini bertujuan untuk memberikan informasi tingkat risiko bencana tiap-tiap kabupaten/ kota di Indonesia. Perhitungan tingkat risiko di tiap kabupaten/ kota dilakukan dengan memerhatikan faktor hazard, vulnerability, dan capacity. Selanjutnya, disajikan tingkat risiko bencana di kabupaten kota sesuai dengan bahaya yang dimiliki dan gabungan dari bahaya tersebut. Dengan demikian, Indeks Risiko Bencana ini merupakan

penilaian seluruh kabupaten/ kota di Indonesia berdasarkan risiko bencana yang ada. Indeks Risiko Bencana Indonesia dapat digunakan untuk memberikan gambaran perbandingan capaian penurunan indeks risiko bencana di suatu kabupaten/ kota. Selanjutnya, buku ini juga dapat digunakan untuk perbandingan tingkat risiko bencana dari suatu daerah dengan daerah lain. Informasi tingkat risiko bencana dari buku ini dapat digunakan oleh berbagai pihak dan terutama pemerintah daerah untuk melakukan analisis sebagai dasar pembentukan kebijakan kelembagaan, kegiatan, perencanaan, statistik dan operasionalisasi penanggulangan bencana. Indeks Risiko Bencana 2024 berisi gambaran kecenderungan (tren) indeks risiko bencana di kabupaten/ kota dari tahun 2019 hingga 2024. Pola ini dapat memberikan gambaran capaian program penanggulangan bencana yang sudah dilakukan di tingkat pusat dan daerah, berupa penurunan indeks risiko bencana.

Perhitungan skor kelas risiko bencana dari IRBI (Indeks Risiko Bencana Indonesia) pada tahun 2024 menurut dari Badan Nasional Penanggulangan Bencana adalah sebagai berikut :

1. Katagori kelas risiko rendah memiliki skor sebesar <13
1. Katagori kelas risiko sedang memiliki skor sebesar 13 – 144
2. Katagori kelas risiko tinggi memiliki skor sebesar >144

Untuk menyusun IRBI diperlukan sumber berbagai data yang kompleks yang terdiri dari sebagai berikut ;

1. Tingkat kerawanan bencana : banjir, gempa bumi, gempa bumi dan tsunami, kebakaran permukiman, kekeringan, angin topan, banjir dan tanah longsor, tanah longsor, letusan gunung api, gelombang pasang/abrasi, kebakaran hutan dan lahan, kecelakaan industri, kecelakaan transportasi, konflik/kerusakan sosial, kejadian luar biasa (KLB).
2. Jumlah korban meninggal
3. Jumlah korban luka-luka
4. Jumlah kerusakan rumah
5. Jumlah kerusakan fasilitas umum dan infrastruktur rusak yang terjadi pada Kabupaten/Kota
6. Jumlah Kepadatan Penduduk Kabupaten/Kota

Data-data tersebut akan diperbarui setiap 1 tahun sekali. Dan versi pertama IRBI terbit pada tahun 2009. Pengumpulan data IRBI dilakukan oleh BNPB dan kemudian menjadi database pada Data dan Informasi Bencana Indonesia (DIBI).

Tabel 2.5
Perhitungan Indeks Resiko Bencana (IRB) Kabupaten Temanggung
dari tahun 2020 - Tahun 2024 Triwulan I

NO	INDIKATOR	TAHUN				
		2020	2021	2022	2023	2024
1	Desa Rawan Bencana	n.a	217	217	217	217
Total		n.a	217	217	217	217
2	desa tangguh bencana	n.a	18	26	26	26
3	Pelatihan, simulasi, informasi	n.a	94	237	237	237
4	EWS	n.a	85	85	85	85
5	Plank evakuasi	n.a	45	46	46	46
Total		n.a	242	394	394	394
6	Kejadian Bencana alam	n.a	280	317	430	16
7	Kejadian Bencana Non Alam	n.a	0	0	0	0
Total		n.a	280	317	430	16
IRBI		n.a	251,07	174,59	236,83	8,81

Adapun faktor pendorong menurunnya nilai IRBI yang ada disebabkan karena adanya peningkatan mitigasi bencana dan meningkatnya kesadaran masyarakat terhadap pengurangan resiko bencana.

Indikator Sasaran Indeks Resiko Bencana baru dipakai di Tahun 2021 setelah RPJM Perubahan sehingga angka dan perhitungan yang tertera baru dari tahun 2021. Target nilai IRB (Indeks risiko bencana) Kabupaten Temanggung tahun 2024 adalah 142 dan sampai pada triwulan I tahun 2024 mencapai 8,81. Perubahan perhitungan nilai IRBI Kabupaten Temanggung adalah per tiap triwulan sesuai dengan laporan triwulan yang diberikan, maka dari itu banyak sedikitnya kejadian bencana di Kabupaten Temanggung memiliki faktor penentu penghitungan nilai IRBI yang ada. Pada tahun 2024 untuk penentuan kejadian bencana sudah

menggunakan juklak dari BNPB yaitu juklak standar data kejadian dan dampak bencana nomor 7 tahun 2023. Pada tahun sebelumnya semua laporan kejadian bencana yang masuk ke BPBD Kabupaten Temanggung itu dilaporkan semuanya sebagai kejadian bencana, sehingga dari Tingkat kejadian bencana skala kecil, sedang dan tinggi semua masuk kedalam kejadian bencana sehingga Tingkat kejadian bencana di Kabupaten Temanggung sangat tinggi, untuk tahun 2024 ini sudah menggunakan standar dari juklak BNPB untuk penentuan dan klasifikasi kejadian bencana, sehingga semua kejadian bencana yang masuk ke BPBD akan di assessment oleh Tim Reaksi Cepat (TRC) akan tetapi belum tentu laporan kejadian bencana yang masuk di tetapkan sebagai kejadian bencana sesuai dari juklak BNPB tersebut.

Perbedaan angka IRBI dari RPD Tahun 2024-2026 dengan angka IRBI Kab.Temanggung dari BNPB terdapat pada table 1.2 sebagai berikut :

Tabel 2.6
Nilai IRBI dari BNPB dan IRB BPBD Kab. Temanggung Tahun 2024
Triwulan I

Sumber Data	Tahun					Kelas Risiko 2024
	2020	2021	2022	2023	2024	
IRBI BNPB	134.51	121.33	110.38	116.84	-	-
IRB tahun 2024-2026	n.a	251,07	174.59	236.83	8.81	Rendah

Dari table di atas terdapat perbedaan hasil perhitungan nilai IRBI dari sumber BNPB pada tahun 2023 sebesar 116,84 dengan kelas risiko sedang dan nilai IRBI dari RPD tahun 2024-2026 Triwulan I Tahun 2024 sebesar 8,81 dengan kelas risiko rendah.

Tabel 2.7
Rekap Kejadian Bencana Tahun 2024 Triwulan I

NO	Tanggal	Kecamatan	Lokasi Kejadian Bencana	Jenis Bencana	JUMLAH BENCANA
1	04 Januari 2024	Bejen	Jln. Raya Kramat Dsn. Kramat Ds. Laranganluwok Kec. Bejen	Tanah Longsor	1
		Kandangan	Dusun Tanjungan Rt 06 Rw 05 Desa Kembangsari Kec. Kandangan	cuaca ekstrim	
		Kandangan	Desa Margolelo Kecamatan Kandangan	Tanah Longsor	
		Kandangan	Dusun Kalisanten RT 01 RW 02 Desa Ngemplak Kecamatan Kandangan	Banjir	
		Kandangan	Dusun kedopokan RT 02 RW 01 Desa Tlogopucang Kecamatan Kandangan	Tanah Longsor	
		Kandangan	Dusun Kebonandong Desa Ngemplak Kecamatan Kandangan	Banjir	
		Kandangan	Dsn. Kadepokan Ds. Tlogopucang Kec. Kandangan	Tanah Longsor	
		Tretep	MI Tempelsari Dusun Ngapus Rt 03 Rw 02 Desa Tempelsari Kec. Tretep	Banjir	
		Tretep	Dusun Banaran Rt 09 Rw 02 Desa Bonjor Kec. Tretep	Tanah Longsor	
		Tretep	Dusun Bendungan Rt 13 Rw 01 Desa Bendungan Kec. Tretep	Tanah Longsor	
2	05 Januari 2024	Kaloran	Dsn. Tiyono RT 01/11 dan RT. 02/11 Ds. Kaloran Kec. Kaloran	Tanah Longsor	1
		Kandangan	Dusun Cantel RT 05 RW 01 Desa Blimbing Kecamatan Kandangan	Tanah Longsor	
3	06 Januari 2024	Bejen	Dusun Congkrang Desa Congkrang Kec Bejen	Tanah Longsor	1
		Candiroto	Dusun Krajan 04/01 Desa Candiroto Kec. Candiroto	Tanah Longsor	
		Pringsurat	Dsn. Nglorog RT 03/05 Ds. Nglorog Kec. Pringsurat	Tanah Longsor	
4	15 Januari 2024	Wonobojo	Dsn. Seneng Ds. Pateken Kec. Wonobojo	Tanah Longsor	1
		Wonobojo	Dsn. Seneng Ds. Pateken Kec. Wonobojo	Tanah Longsor	
		Wonobojo	Dsn. Seneng Ds. Pateken Kec. Wonobojo	Tanah Longsor	
5	19 Januari 2024	Bansari	Desa Gentingsari Kecamatan Bansari	Cuaca Ekstrim	1
		Bansari	Dusun Sawit Rt. 03 Rw.02 Desa Bansari Kecamatan Bansari	Cuaca Ekstrim	
		Bansari	Dusun Talun Rt. 02 Rw.02 Desa Gunungsari Kecamatan Bansari	Cuaca Ekstrim	
		Bansari	Dusun Prupuk Rt. 02 Rw.03 Desa Purborejo Kecamatan Bansari	Cuaca Ekstrim	
		Bulu	Dusun Kemalangan Rt 01 Rw 04 Desa Pandemulyo Kecamatan Bulu	Cuaca Ekstrim	
		Bulu	Dusun Dukuh Desa Wonosari Kecamatan Bulu	Cuaca Ekstrim	

NO	Tanggal	Kecamatan	Lokasi Kejadian Bencana	Jenis Bencana	JUMLAH BENCANA
		Bulu	Dsn. Wunut RT. 01/01 Ds. Wonotirto Kec. Bulu	Cuaca Ekstrim	
		Candirototo	Jalan Raya Ngadirejo-Tambi Kecamatan Candirototo	Cuaca Ekstrim	
		Candirototo	Dusun Canggal Jurang Rt 01 Rw 03 Desa Canggal Kecamatan Candirototo	Tanah Longsor	
		Candirototo	Dusun Canggal Bulu Desa Canggal Kec. Candirototo	Cuaca Ekstrim	
		Candirototo	Dusun Gembyang RT.06 RW.03 Desa Ketengsari Kec. Ngadirejo	Cuaca Ekstrim	
		Candirototo	Dusun Gembyang, Dusun Kenteng, Dusun Madusari Desa Kentengsari Kecamatan Candirototo	Cuaca Ekstrim	
		Candirototo	Dusun Gembyang, Dusun Kenteng, Dusun Madusari Desa Kentengsari Kecamatan Candirototo	Cuaca Ekstrim	
		Kandangan	Dusun Sarangan RT 003 RW 003 Desa Gesing Kecamatan Kandangan	Cuaca Ekstrim	
		Kedu	Akses Jalan Kedu - Jumo, Dusun Siwur Desa Karangtejo Kecamatan Kedu	Cuaca Ekstrim	
		Kedu	Dusun Delok Rt 1 Rw 4 Desa Karangtejo Kec. Kedu	Cuaca Ekstrim	
		Kledung	Dusun Jambu Rt 02 Rw 01 Desa Jambu Kecamatan Kledung	Tanah Longsor	
		Kledung	Dusun Jambu Rt 02 Rw 01 Desa Jambu Kecamatan Kledung	Cuaca Ekstrim	
		Kledung	Dusun Paponan II Rt 02 Rw 03 Desa Paponan Kecamatan Kledung	Cuaca Ekstrim	
		Ngadirejo	Dusun Sengganen Rt 04 Rw 04 Desa Campursari Kecamatan Ngadirejo	Cuaca Ekstrim	
		Ngadirejo	Dusun Krajan Rt 02 Rw 01 Desa Petirejo Kecamatan Ngadirejo	Cuaca Ekstrim	
		Ngadirejo	Jalan Lingkar Petirejo Kecamatan Ngadirejo	Cuaca Ekstrim	
		Ngadirejo	Dusun Papringan RT.02 RW.09 Desa Katekan Kec. Ngadirejo	Cuaca Ekstrim	
		Ngadirejo	Dusun Sumberan RT.01 RW.03 Desa Petirejo Kec. Ngadirejo	Cuaca Ekstrim	
		Parakan	Jln. Parakan - Ngadirejo Km. 02 (depan SMA N 1 Parakan)	Cuaca Ekstrim	
		Parakan	Dsn. Pulutan Ds. Watukumpul Kec. Parakan	Cuaca Ekstrim	
		Wonoboyo	Dusun Wates Desa Wates Kecamatan Wonoboyo,	Cuaca Ekstrim	
		Wonoboyo	Dusun Sembir Rt/Rw 02/02 Desa Purwosari Kecamatan Wonoboyo	Cuaca Ekstrim	
6	20 Januari 2024	Bansari	Dusun Boresan I Rt 03 Rw 03 Desa Balesari Kecamatan Bansari	Cuaca Ekstrim	1
		Bansari	Dusun Boresan I Rt 03 Rw 03 Desa Balesari Kecamatan Bansari	Cuaca Ekstrim	
		Bulu	Dusun Balong Rt. 18 Rw.04 Desa Bansari Kecamatan Bulu	Cuaca Ekstrim	

NO	Tanggal	Kecamatan	Lokasi Kejadian Bencana	Jenis Bencana	JUMLAH BENCANA
		Bulu	Dusun Reban Rt 03 Rw 01 Desa Malangsari Kecamatan Bulu	Cuaca Ekstrim	
		Candirototo	Desa Canggal Kecamatan Candirototo	Cuaca Ekstrim	
		Kedu	Dusun Kendil RT 003 RW 007 Desa Tegalsari Kecamatan Kedu	Cuaca Ekstrim	
		Kedu	Dsn. Setrobayan RT. 04 RW. 02 Ds. Ngadimulyo Kec. Kedu	Cuaca Ekstrim	
		Kledung	Desa Kruwisan Rt.09 Rw.02 Kecamatan Kledung	Cuaca Ekstrim	
		Kledung	Desa Tlahab Rt.06 Rw.01 Kecamatan Kledung	Cuaca Ekstrim	
		Ngadirejo	Dusun Medari Rt 04/02 Desa Medari Kecamatan Ngadirejo	Cuaca Ekstrim	
		Ngadirejo	Dusun Liyangan Rt 01 Rw 01 Desa Purbosari Kecamatan Ngadirejo	Cuaca Ekstrim	
		Ngadirejo	Dusun Karanganyar Rt01 Rw 03 Desa Purborejo Kecamatan Ngadirejo	Cuaca Ekstrim	
		Ngadirejo	Dusun Bonganti Rt 01 Rw 03 Desa Purbosari Kecamatan Ngadirejo	Cuaca Ekstrim	
		Ngadirejo	Dusun Gandu Kulon RT 001 RW 002 Desa Gondang Winangun Kecamatan Ngadirejo	Cuaca Ekstrim	
		Ngadirejo	Desa Campursari Kecamatan Ngadirejo	Cuaca Ekstrim	
		Ngadirejo	Dusun Bondalem Rt 05 Rw 02 Desa Mangunsari Kecamatan Ngadirejo	Cuaca Ekstrim	
		Ngadirejo	Dusun Sobahan Rt 05 Rw 01 Desa Mangunsari Kecamatan Ngadirejo	Cuaca Ekstrim	
		Ngadirejo	Dusun mudal desa Tegalrejo Kecamatan Ngadirejo	Cuaca Ekstrim	
		Parakan	Desa Sunggingsari Kecamatan Parakan	Cuaca Ekstrim	
		Selopampang	Jalan Kabupaten antara desa menggoro tembarak - dengan desa kacepit selopampang	Cuaca Ekstrim	
Wonobooyo	dusun Pengilon dan dusun Krajan Desa Pitrosari Kec wonobooyo	Cuaca Ekstrim			
7	26 Januari 2024	Kaloran	Dusun Delen Rt 02 Rw 06 Desa Tleter Kecamatan Kaloran	Tanah Longsor	1
		Kaloran	Dsn. Nglarangan RT 01/02 Ds. Tleter Kec. Kaloran	Tanah Longsor	
		Kaloran	Jln. Porot – Gletuk Dsn. Porot Ds Getas Kecamatan Kaloran	Tanah Longsor	
		Pringsurat	Dsn. Nglorog 2 RT. 03/05 Ds. Nglorog Kecamatan Pringsurat	Tanah Longsor	
8	05 Februari 2024	Bejen	Dusun Ngrimpak 03/05 Desa Lowungu Kec. Bejen	Tanah Longsor	1
		Bejen	Dusun Ngrimpak 02/05 Desa Lowungu Kec. Bejen	Tanah Longsor	
		Kandangan	Dusun Kedopokan Rt 01 Rw 01 Desa Tlogopucang Kecamatan Kandangan	Tanah Longsor	

NO	Tanggal	Kecamatan	Lokasi Kejadian Bencana	Jenis Bencana	JUMLAH BENCANA
		Kandangan	Dusun Kedopokan Rt 02 Rw 01 Desa Tlogopucang Kecamatan Kandangan	Tanah Longsor	
		Pringsurat	Dusun Ngebong RT003/RW009 Ds Pingit Kec Pringsurat	Tanah Longsor	
		Tretep	Dusun Krajan 04/01 Desa Bonjor Kec. Tretep	Tanah Longsor	
9	06 Februari 2024	Bansari	Dusun Tarukan 02/06 Desa Candisari Kecamatan Bansari	Tanah Longsor	1
		Bulu	Dsn.Plebengan RT/RW 04/05 Ds.Gondosuli Kec.Bulu	Tanah Longsor	
		Candiroto	Dusun Batursari RT.01 RW.04 Desa Batursari Kecamatan Candiroto	Tanah Longsor	
		Kledung	Dusun Petarangan 1 Rt 02 Rw 01 Desa Petarangan Kec Kledung	Tanah Longsor	
		Kledung	Dusun Tumpang 03/05 Desa Petarangan Kec Kledung Dusun Tumpang 03/05 Desa Petarangan Kec Kledung	Tanah Longsor	
		Kledung	Dusun Tumpang 02/05 Desa Petarangan Kec Kledung	Tanah Longsor	
		Kledung	Dusun Tumpang 01/05 Desa Petarangan Kec Kledung	Tanah Longsor	
		Tretep	Dusun Krajan Rt/ rw 08/01 Desa Bonjor Kec. Tretep	Tanah Longsor	
		Tretep	Dusun Kalitengah Rt/ RW 05/02 Desa Bonjor Kec. Tretep	Tanah Longsor	
		Tretep	Dusun Krajan Rt/ rw 09/01 Desa Bonjor Kec. Tretep	Tanah Longsor	
		Tretep	Dusun Kalitengah Rt/ RW 04/02 Desa Bonjor Kec. Tretep	Tanah Longsor	
		Tretep	Dusun Dengkeng Desa Donorojo Kecamatan Tretep	Tanah Longsor	
		Tretep	Dusun Tlodas 03/01 Desa Donorojo Kecamatan Tretep	Tanah Longsor	
		Tretep	Dusun Krajan Rt/ rw 09/01 Desa Bonjor Kec. Tretep	Tanah Longsor	
		Wonobooyo	Dusun Pesantren Jurang Rt 07 Rw 01 Desa Pesantren Kecamatan Wonobooyo	Tanah Longsor	
		10	25 Februari 2024	Bejen	
Bejen	Dusun Tlahab RT 07 RW 02 Desa Tlahap Kecamatan Kledung			Tanah Longsor	
Kaloran	Dusun Gembolan RT 08 RW 01 Desa Keblukan Kecamtan Kaloran			Banjir	
11	26 Februari 2024	Kandangan	Dusun Cantel Rt 04 Rw 01 Desa Blimbing Kec. Kandangan Kab. Temanggung	Tanah Longsor	1
		Pringsurat	Dusun Mlobo Desa Karangwuni Kecamatan Pringsurat	Tanah Longsor	
		Pringsurat	Dusun Sambon Rt 02 Rw 04 Desa Pagergunung Kec. Pringsurat Kab. Temanggung	Tanah Longsor	

NO	Tanggal	Kecamatan	Lokasi Kejadian Bencana	Jenis Bencana	JUMLAH BENCANA
		Pringsurat	2 Titik di Dusun Pucung Rt 02 Rw 06 Desa Karangwuni Kec. Pringsurat Kab. Temanggung	Tanah Longsor	
12	01 Maret 2024	Kaloran	Jalan Kaloran - Sumowono, Dusun Krajan Desa Tlogowungu Kec. Kaloran Kab. Temanggung	Cuaca Ekstrem	1
		Ngadirejo	Dusun Pringsewu Rt 05 Rw 03 Desa Giripurno Kec. Ngadirejo Kab. Temanggung	Tanah Longsor	
		Ngadirejo	Dusun Lamuk Rt 05 Rw 05 Desa Katekan Kec. Ngadirejo Kab. Temanggung	Tanah Longsor	
		Parakan	Jalan Provinsi Parakan - Wonosobo Desa wanutengah Kecamatan Parakan Kabupaten Temanggung	Banjir	
13	05 Maret 2024	Jumo	Dusun Kuncen Rt 03 Rw 02 Desa Karangtejo Kec. Jumo Kab. Temanggung	Cuaca Ekstrem	1
		Pringsurat	1. Dusun Mirikerep Desa Pringsurat Kec. Pringsurat Kab. Temanggung 2. Desa Karangwuni Kec. Pringsurat 3. Desa Kebumen Kec Pringsurat	Banjir	
14	09 Maret 2024	Bulu	Pasar Ngimbrang Sido Dadi Dusun Ngimbrang Desa Ngimbrang Kec. Bulu Kab. Temanggung	Cuaca Ekstrem	1
		Bulu	Dusun Suwatu RT 04 RW 04 Desa Campursari	Cuaca Ekstrem	
		Bulu	Dusun Wunut Rt 02 Rw 01 Desa Wonotirto Kec. Bulu Kab. Temanggung	Cuaca Ekstrem	
		Bulu	Papringan Rt 15 Rw 05 Desa Pasuruhan Kec. Bulu	Cuaca Ekstrem	
		Bulu	Dusun Balong Rt 18 Rw 04 Desa Bansari Kec. Bulu Kab. Temanggung dan Makam Dusun Balong	Cuaca Ekstrem	
		Bulu	1. Dusun Jetis Desa Ngimbrang RT 03 RW 01 Kecamatan Bulu	Cuaca Ekstrem	
		Bulu	2. Dusun Karang lor RT 02 RW 02 Desa Ngimbrang Kecamatan Bulu	Cuaca Ekstrem	
		Bulu	Dusun Reban Desa Malang Sari Kec Bulu	Cuaca Ekstrem	
		Bulu	Dusun Pare Desa' Danupayan Kec Bulu	Cuaca Ekstrem	
		Bulu	Dusun Mlaran RT 01 RW 01 Desa Pengilon Kec Bulu	Cuaca Ekstrem	
		Candirototo	Balaidesa Ketengsari Dusun Limbangan Desa Kentengsari Kec Candirototo	Cuaca Ekstrem	
		Jumo	Dusun Pandean 05/01 Desa Morobongo Kecamatan Jumo	Banjir	
		Kaloran	Jalan Kaloran - Kandangan Tepusen Kaloran	Cuaca Ekstrem	
		Kandangan	Kelingan Rt 04 Desa Caruban Kec. Kandangan	Cuaca Ekstrem	

NO	Tanggal	Kecamatan	Lokasi Kejadian Bencana	Jenis Bencana	JUMLAH BENCANA
		Temanggung	Jalan Perintis Kemerdekaan Desa Joho Temanggung	Cuaca Ekstrim	
		Temanggung	Lingkungan Paramedis RT 03 RW 06 kelurahan Jurang Temanggung	Cuaca Ekstrim	
		Temanggung	Dusun Maliyan RT 03 RW 02 Kelurahan Sidorejo Temanggung	Cuaca Ekstrim	
		Temanggung	Pondok Zaid nin Tsabit Lingkungan Karang Sari Kelurahan Manding Temanggung	Cuaca Ekstrim	
15	12 Maret 2024	Candirotto	Jalan Mendongan – Krawitan, Dusun Mendongan Desa Muntung Kec. Candirotto	Cuaca Ekstrim	1
		Kranggan	1. Lingkungan Prapak RT 01 RW 02 Kecamatan Kranggan	Cuaca Ekstrim	
		Parakan	Dsn. Nglorog Wetan RT 06 RW 03 Ds. Campursalam Kec. Parakan	Cuaca Ekstrim	
		Temanggung	Lingkungan Skip Baru RT/RW 01/06 Kelurahan Sidorejo Kabupaten Temanggung	Cuaca Ekstrim	
		Tretep	Dusun Gondang Rt 04 Rw 03 Desa Campurejo Kec. Tretep Kab. Temanggung	Cuaca Ekstrim	
		Tretep	Dusun Paduroso Rt 05 Rw 01 Desa Sigedong Kec. Tretep Kab. Temanggung	Cuaca Ekstrim	
		Tretep	Dusun Simpar Rt 01 Rw 01 Desa Simpar Kec. Tretep Kab. Temanggung	Cuaca Ekstrim	
		Tretep	Dsn. Bendungan RT 01 RW 01 Ds. Bendungan Kec. Tretep	Cuaca Ekstrim	
16	15 Maret 2024	Bejen	Dsn. Karanganyar 04/06 Ds. Ngaliyan Kec. Bejen	Banjir	1
TOTAL					16

Data daerah rawan bencana di Kabupaten Temanggung pada triwulan 1 tahun 2024 ini masih sama yaitu ada 217 desa/kelurahan rawan bencana. Adapun data daerah rawan bencana terdapat pada tabel di bawah ini.

Tabel 2.8
Data Daerah Rawan Bencana
Tahun 2024 Triwulan I

No	Kecamatan	Desa/Kelurahan	No	Kecamatan	Desa/Kelurahan
1	BULU	BULU	118	CANDIROTO	CANDIROTO
2		TEGALLURUNG	119		LEMPUYANG
3		CAMPURSARI	120		CANGGAL
4		GANDUREJO	121		KENTENGSAI
5		TEGALREJO	122		NGABEYAN
6		GONDOSULI	123		BANTIR
7		PUTAT	124		MUNTUNG
8		DANUPAYAN	125		BATURSARI
9		MONDORETNO	126		MUNENG
10		PANDEMULYO	127		PLOSOGADEN
11		PASURUHAN	128		SIDOHARJO
12		PAKUREJO	129	KRANGGAN	KRANGGAN
13		MALANGSARI	130		BADRAN
14		PAGERGUNUNG	131		BENGGAL
15		WONOSARI	132		PARE
16		BANSARI	133		NGROPOH
17		WONOTIRTO	134		PENDOWO
18		PENGILON	135		SANGGRAHAN
19	TEMBARAK	MENGGORO	136		KLEPU
20		KEMLOKO	137		KEMLOKO
21		GANDU	138		GENTAN
22		BOTOPUTIH	139		KRAMAT
23		GREGES	140		PURWOSARI
24		KRAJAN	141	TLOGOMULYO	LANGGENG
25		DRONO	142		TANJUNGSARI
26		BANARAN	143		LOSARI
27	TEMANGGUNG	TEMANGGUNG 2	144		LEGOKSARI
28		BANYUURIP	145		TLILIR
29		KOWANGAN	146		GEDEGAN
30		JURANG	147		PAGERSARI
31		TLOGOREJO	148	SELOPAMPANG	TANGGULANOM
32		KEBONSARI	149		JETIS
33		MADURESO	150		SALAMREJO
34		WALITELON SELATAN	151		NGADITIRTO
35		JOHO	152		BULAN
36		MUDAL	153		KACEPIT

No	Kecamatan	Desa/Kelurahan	No	Kecamatan	Desa/Kelurahan
37		GILINGSARI	154		GAMBASAN
38	PRINGSURAT	PRINGSURAT	155		BUMIAYU
39		KEBUMEN	156		PLUMBON
40		KUPEN	157	BANSARI	BANSARI
41		KARANGWUNI	158		MOJOSARI
42		GOWAK	159		REJOSARI
43		NGIPIK	160		GUNUNGSARI
44		PINGIT	161		BALESARI
45		KLEPU	162		PURBOREJO
46		SOBOREJO	163		TLOGOWERO
47		NGLOROG	164		MRANGGEN KIDUL
48		PAGERGUNUNG	165		MRANGGEN TENGAH
49		WONOKERSO	166		CANDISARI
50	KALORAN	KALORAN	167		CAMPURANOM
51		TLOGOWUNGU	168		GENTINGSARI
52		GANDON	169		TANUREJO
53		TLETER	170	KLEDUNG	KLEDUNG
54		GETAS	171		KALIREJO
55		KALIMANGGIS	172		PAPONAN
56		TEMPURAN	173		JEKETRO
57		KEMIRI	174		KWADUNGAN GUNUNG
58		GEBLOG	175		KWADUNGAN JURANG
59		TEGOWANUH	176		TLAHAB
60		KEBLUKAN	177		PETARANGAN
61		TEPUSEN	178		CANGGAL
62		KWARAKAN	179		JAMBU
63	KANDANGAN	CARUBAN	180		KRUWISAN
64		WADAS	181		BATURSARI
65		KEMBANGSARI	182		TUKSARI
66		GESING	183	BEJEN	BEJEN
67		MARGOLELO	184		BANJARSARI
68		BLIMBING	185		JLEGONG
69		KEDUNGUMPUL	186		PRANGKOKAN
70		MALEBO	187		CONGKRANG
71		TLOGOPUCANG	188		KEBONDALEM
72		KEDAWUNG	189		KEMUNING
73		BANJARSARI	190		SELOSABRANG
74	KEDU	KEDU	191		TANJUNG SARI
75		CANDIMULYO	192		PETUNG
76		SALAMSARI	193		DUREN
77		DANUREJO	194		NGALIYAN
78		MERGOWATI	195	WONOBOYO	WONOBOYO
79		KUTOANYAR	196		PATEKEN
80		KUNDISARI	197		PITROSARI
81		BOJONEGORO	198		PURWOSARI
82		TEGALSARI	199		KEBONSARI

No	Kecamatan	Desa/Kelurahan
83	PARAKAN	PARAKAN WETAN
84		WANUTENGAH
85		NGLONDONG
86		DANGKEL
87		WATUKUMPUL
88		RINGINANOM
89		CATURANOM
90		GLAPANSARI
91	NGADIREJO	MANGGONG
92		NGADIREJO
93		DLIMOYO
94		PURBOSARI
95		CAMPURSARI
96		TEGALREJO
97		GIRIPURNO
98		KATEKAN
99		BANJARSARI
100		PRINGAPUS
101		GEJAGAN
102	JUMO	JAMUSAN
103		KERTOSARI
104		GUNUNGGEMPO L
105		PADURESO
106		JOMBOR
107		KETITANG
108	TRETEP	TRETEP
109		DONOROJO
110		NGLARANGAN
111		SIGEDONG
112		BONJOR
113		TEMPELSARI
114		CAMPUREJO
115		BENDUNGAN
116		SIMPAR
117		TLOGO

No	Kecamatan	Desa/Kelurahan
200		SEMEN
201		TENING
202		WONOCOYO
203		PESANTREN
204		REJOSARI
205		TAWANGSARI
206		CEMORO
207		WATES
208	GEMAWANG	GEMAWANG
209		MUNCAR
210		KEMIRIOMBO
211		NGADISEPI
212		KREMPONG
213		SUCEN
214		KARANGSENENG
215		BANARAN
216		KALIBANGER
217		JAMBON

Selain adanya daerah rawan yang sudah ditetapkan di Kabupaten Temanggung, ada beberapa daerah rawan bencana yang sudah mendapatkan mitigasi bencana, baik berupa pelatihan, sosialisasi, simulasi, pembentukan Desa Tangguh Bencana, pemasangan plank evakuasi dsb. Adapun tabel rincian mitigasi bencana di Kabupaten Temanggung dapat dilihat pada tabel di bawah ini.

Tabel 2.9
Desa Mitigasi Bencana
s/d Tahun 2024 Triwulan I

No	KECAMATAN	DESA	DESA RAWAN	SOSIALISASI	PELATIHAN	SIMULASI	PLANK EVAKUASI	EWS	RDTB	KAMPUNG SIAGA	DSB	SIMULASI GABUNGAN
1	BULU	PANDEMULYO	2020	2022	2022	2022		2019	2022			
2	BULU	MALANGSARI	2020	2022	2022			2019				
3	BULU	PAGERGUNUNG	2020	2021	2021	2021		2018				
4	BULU	WONOSARI	2020	2021	2021	2021	2018	2019				
5	BULU	BANSARI	2020	2022	2022			2018				
6	BULU	WONOTIRTO	2020	2021	2021	2021					2014	
7	BULU	BULU	2020	2022	2022							
8	BULU	TEGALLURUNG	2020	2022	2022							
9	BULU	CAMPURSARI	2020	2022	2022							
10	BULU	GANDUREJO	2020	2022	2022							
11	BULU	TEGALREJO	2020	2022	2022							
12	BULU	GONDOSULI	2020	2022	2022							
13	BULU	PUTAT	2020	2022	2022							
14	BULU	DANUPAYAN	2020	2022	2022							
15	BULU	MONDORETNO	2020	2022	2022							
16	BULU	PASURUHAN	2020	2022	2022							
17	BULU	PAKUREJO	2020	2022	2022							
18	BULU	PENGILON	2020	2022	2022							
19	TEMBARAK	MENGGORO	2020	2023	2023							
20	TEMBARAK	KEMLOKO	2020	2019	2019	2019		2017	2019			
21	TEMBARAK	GANDU	2020					2017				
22	TEMBARAK	GREGES	2020					2019				
23	TEMBARAK	KRAJAN	2020									

No	KECAMATAN	DESA	DESA RAWAN	SOSIALISASI	PELATIHAN	SIMULASI	PLANK EVAKUASI	EWS	RDTB	KAMPUNG SIAGA	DSB	SIMULASI GABUNGAN
24	TEMBARAK	DRONO	2020	2022	2022	2022		2018	2022			
25	TEMBARAK	BANARAN	2020					2017				
26	TEMBARAK	BOTOPUTIH	2020	2022	2022	2022			2022			
27	TEMBARAK	PURWODADI		2023	2023							
28	TEMANGGUNG	TEMANGGUNG 2	2020									
29	TEMANGGUNG	BANYUURIP	2020	2017	2017	2017					2017	
30	TEMANGGUNG	KOWANGAN	2020									
31	TEMANGGUNG	JURANG	2020									
32	TEMANGGUNG	TLOGOREJO	2020									
33	TEMANGGUNG	WALITELON SELATAN	2020					2019				
34	TEMANGGUNG	MADURESO	2020									
35	TEMANGGUNG	GILINGSARI	2020	2016	2016	2016						2016
36	TEMANGGUNG	KEBONSARI	2020	2021	2021	2021						
37	TEMANGGUNG	MUDAL	2020									
38	TEMANGGUNG	JOHO	2020	2020	2020	2020						
39	PRINGSURAT	KARANGWUNI	2020	2015, 2017,2021,20 22	2015, 2017,2021,2022	2015, 2017,2021,2022		2016(2)	2015	2019		
40	PRINGSURAT	NGIPIK	2020	2021,2022	2021,2022	2021,2022		2019				
41	PRINGSURAT	SOBOREJO	2020	2015, 2021,2022	2015, 2021,2022	2015, 2021		2018			2015	
42	PRINGSURAT	WONOKERSO	2020	2021,2022	2021,2022	2021,2022		2018				
43	PRINGSURAT	PRINGSURAT	2020	2021,2022	2021,2022	2021,2022						
44	PRINGSURAT	KEBUMEN	2020	2021,2022	2021,2022	2021,2022						
45	PRINGSURAT	KUPEN	2020	2021,2022	2021,2022	2021,2022						
46	PRINGSURAT	GOWAK	2020	2021,2022	2021,2022	2021,2022						
47	PRINGSURAT	PINGIT	2020	2021,2022	2021,2022	2021,2022						
48	PRINGSURAT	KLEPU	2020	2021,2022	2021,2022	2021,2022						

No	KECAMATAN	DESA	DESA RAWAN	SOSIALISASI	PELATIHAN	SIMULASI	PLANK EVAKUASI	EWS	RDTB	KAMPUNG SIAGA	DSB	SIMULASI GABUNGAN
49	PRINGSURAT	NGLOROG	2020	2021,2022	2021,2022	2021,2022						
50	PRINGSURAT	PAGERGUNUNG	2020	2021,2022	2021,2022	2021,2022					2015	
51	KALORAN	TLOGOWUNGU	2020	2022	2022			2017				
52	KALORAN	TLETER	2020	2019,2022	2019,2022	2019		2017, 2017	2019			
53	KALORAN	GETAS	2020	2015	2015	2015		2016,2017	2015			
54	KALORAN	KALIMANGGIS	2020	2022	2022			2017			2013	
55	KALORAN	TEMPURAN	2020	2022	2022	2022	2022	2016, 2022				
56	KALORAN	KEBLUKAN	2020	2022	2022			2018				
57	KALORAN	KALORAN	2020	2022	2022							
58	KALORAN	GANDON	2020	2022	2022							
59	KALORAN	KEMIRI	2020	2022	2022							
60	KALORAN	GEBLOG	2020	2022	2022							
61	KALORAN	TEGOWANUH	2020	2022	2022							
62	KALORAN	TEPUSEN	2020	2022	2022							
63	KALORAN	KWARAKAN	2020	2022	2022							
64	KANDANGAN	MARGOLELO	2020	2022	2022			2016				
65	KANDANGAN	BLIMBING	2020	2022	2022			2017				
66	KANDANGAN	KEDUNGUMPUL	2020	2019	2019	2019		2017	2019			
67	KANDANGAN	TLOGOPUCANG	2020	2015	2015	2015		2016	2015		2009	
68	KANDANGAN	KEDAWUNG	2020	2022	2022			2016,2017				
69	KANDANGAN	GESING	2020	2020	2020	2020			2020			
70	KANDANGAN	CARUBAN	2020	2022	2022							
71	KANDANGAN	WADAS	2020	2022	2022							
72	KANDANGAN	KEMBANGSARI	2020	2022	2022							

No	KECAMATAN	DESA	DESA RAWAN	SOSIALISASI	PELATIHAN	SIMULASI	PLANK EVAKUASI	EWS	RDTB	KAMPUNG SIAGA	DSB	SIMULASI GABUNGAN
73	KANDANGAN	MALEBO	2020	2022	2022							
74	KANDANGAN	BANJARSARI	2020	2022	2022							
75	KEDU	KUTOANYAR	2020	2015	2015	2015					2015	
76	KEDU	KUNDISARI	2020					2018				
77	KEDU	BOJONEGORO	2020	2021	2021	2021		2019				
78	KEDU	TEGALSARI	2020	2021	2021	2021						
79	KEDU	KEDU	2020									
80	KEDU	CANDIMULYO	2020									
81	KEDU	SALAMSARI	2020									
82	KEDU	DANUREJO	2020	2023	2023							
83	KEDU	MERGOWATI	2020									
84	PARAKAN	PARAKAN WETAN	2020	2017	2017	2017						2017
85	PARAKAN	WANUTENGAH	2020	2023	2023							
86	PARAKAN	NGLONDONG	2020									
87	PARAKAN	DANGKEL	2020									
88	PARAKAN	WATUKUMPUL	2020					2017				
89	PARAKAN	RINGINANOM	2020					2017				
90	PARAKAN	CATURANOM	2020	2021, 2016	2021, 2016	2021, 2016		2017	2021			2016
91	PARAKAN	GLAPANSARI	2020	2015	2015	2015	2019				2015	
92	NGADIREJO	DLIMOYO	2020	2015	2015	2015	2017				2015	
93	NGADIREJO	NGADOREJO	2020									
94	NGADIREJO	MANGGONG	2020									
95	NGADIREJO	PURBOSARI	2020									
96	NGADIREJO	CAMPURSARI	2020				2017					
97	NGADIREJO	TEGALREJO	2020	2021	2021	2021	2017	2018	2021			
98	NGADIREJO	GIRIPURNO	2020									
99	NGADIREJO	KATEKAN	2020	2021	2021	2021	2017	2018				

No	KECAMATAN	DESA	DESA RAWAN	SOSIALISASI	PELATIHAN	SIMULASI	PLANK EVAKUASI	EWS	RDTB	KAMPUNG SIAGA	DSB	SIMULASI GABUNGAN
100	NGADIREJO	BANJARSARI	2020				2017					
101	NGADIREJO	PRINGAPUS	2020				2017					
102	NGADIREJO	GEJAGAN	2020	2021	2021	2021						
103	JUMO	PADURESO	2020	2021,2022	2021,2022	2021		2018				
104	JUMO	JOMBOR	2020	2021,2022	2021,2022	2021		2016				
105	JUMO	JAMUSAN	2020	2021,2022	2021,2022	2021						
106	JUMO	KERTOSARI	2020	2021,2022	2021,2022	2021						
107	JUMO	GUNUNGGEMPOL	2020	2021,2022	2021,2022	2021						
108	JUMO	KETITANG	2020	2021,2022	2021,2022	2021						
109	TRETEP	BONJOR	2020	2016	2016	2016		2016	2016		2016	
110	TRETEP	TEMPELSARI	2020					2016				
111	TRETEP	CAMPUREJO	2020	2016	2016	2016		2019		2016		
112	TRETEP	TRETEP	2020									
113	TRETEP	DONOROJO	2020									
114	TRETEP	NGLARANGAN	2020	2024	2024	2024			2024			
115	TRETEP	SIGEDONG	2020									
116	TRETEP	BENDUNGAN	2020									
117	TRETEP	SIMPAR	2020									
118	TRETEP	TLOGO	2020									
119	CANDIROTO	CANDIROTO	2020	2021, 2015	2015	2015						2015
120	CANDIROTO	LEMPUYANG	2020	2021	2021	2021						
121	CANDIROTO	CANGGAL	2020	2015, 2021,2024	2015, 2021,2024	2015, 2021,2024	2017,2018	2018	2024		2015	
122	CANDIROTO	KENTENGSAARI	2020	2021	2021	2021	2017,2018	2019				
123	CANDIROTO	NGABEYAN	2020	2021	2021	2021	2017					
124	CANDIROTO	BANTIR	2020	2021	2021	2021	2018					

No	KECAMATAN	DESA	DESA RAWAN	SOSIALISASI	PELATIHAN	SIMULASI	PLANK EVAKUASI	EWS	RDTB	KAMPUNG SIAGA	DSB	SIMULASI GABUNGAN
125	CANDIROTO	KRAWITAN		2023	2023							
126	CANDIROTO	GUNUNG PAYUNG		2023	2023							
127	CANDIROTO	BATURSARI	2020	2021, 2015	2015, 2021	2015, 2021						2015
128	CANDIROTO	MENTO		2023	2023							
129	CANDIROTO	MUNENG	2020	2021	2021	2021						
130	CANDIROTO	PLOGADEN	2020	2021	2021	2021		2019				
131	CANDIROTO	SIDOHARJO	2020	2017, 2015, 2021	2017, 2015, 2021	2017, 2015, 2021	2018	2018	2017		2015	
132	CANDIROTO	MUNTUNG	2020	2021	2021	2021	2018					
133	KRANGGAN	NGROPOH	2020					2018			2013	
134	KRANGGAN	PENDOWO	2020					2017				
135	KRANGGAN	KLEPU	2020					2019				
136	KRANGGAN	KEMLOKO	2020					2017				
137	KRANGGAN	GENTAN	2020					2017				
138	KRANGGAN	PURWOSARI	2020	2017	2017	2017	2018	2017	2017			
139	KRANGGAN	KRANGGAN	2020									
140	KRANGGAN	BADRAN	2020									
141	KRANGGAN	BENGKAL	2020									
142	KRANGGAN	PARE	2020									
143	KRANGGAN	KRAMAT	2020									
144	KRANGGAN	SANGGRAHAN	2020									
145	TLOGOMULYO	LOSARI	2020	2021	2021	2021	2021	2017	2021			

No	KECAMATAN	DESA	DESA RAWAN	SOSIALISASI	PELATIHAN	SIMULASI	PLANK EVAKUASI	EWS	RDTB	KAMPUNG SIAGA	DSB	SIMULASI GABUNGAN
146	TLOGOMULYO	TLILIR	2020					2017				
147	TLOGOMULYO	LEGOKSARI	2020	2014	2014	2014					2014	
148	TLOGOMULYO	LANGGENG	2020									
149	TLOGOMULYO	TANJUNGSARI	2020									
150	TLOGOMULYO	GEDEGAN	2020									
151	TLOGOMULYO	PAGERSARI	2020					2017				
152	SELOPAMPANG	SELOPAMPANG		2023	2023							
153	SELOPAMPANG	TANGGULANOM	2020	2020, 2017, 2021, 2024	2020, 2017, 2021	2020, 2017, 2021		2017	2020		2017	
154	SELOPAMPANG	JETIS	2020	2021	2021	2021		2017				
155	SELOPAMPANG	SALAMREJO	2020	2021	2021	2021						
156	SELOPAMPANG	NGADITIRTO	2020	2017, 2021	2017, 2021	2017, 2021	2018	2017	2017			
157	SELOPAMPANG	BULAN	2020	2021	2021	2021						
158	SELOPAMPANG	KACEPIT	2020	2021	2021	2021						
159	SELOPAMPANG	GAMBASAN	2020	2021	2021	2021						
160	SELOPAMPANG	BUMIAYU	2020	2021	2021	2021						
161	SELOPAMPANG	KEBONAGUNG		2023	2023							
162	SELOPAMPANG	BAGUSAN		2023	2023							
163	SELOPAMPANG	PLUMBON	2020	2021	2021	2021						
164	BANSARI	BANSARI	2020	2015	2015	2015	2016					2015
165	BANSARI	MOJOSARI	2020				2016	2018				
166	BANSARI	REJOSARI	2020				2016					
167	BANSARI	GUNUNGSARI	2020				2016					
168	BANSARI	BALESARI	2020	2009	2009	2009	2016				2009	
169	BANSARI	PURBOREJO	2020				2016					
170	BANSARI	TLOGOWERO	2020				2016					

No	KECAMATAN	DESA	DESA RAWAN	SOSIALISASI	PELATIHAN	SIMULASI	PLANK EVAKUASI	EWS	RDTB	KAMPUNG SIAGA	DSB	SIMULASI GABUNGAN
171	BANSARI	MRANGGEN KIDUL	2020	2017	2017	2017	2016	2016		2017		
172	BANSARI	MRANGGEN TENGAH	2020	2016	2016	2016	2016					2016
173	BANSARI	CANDISARI	2020				2016					
174	BANSARI	CAMPURANOM	2020				2016					
175	BANSARI	GENTINGSARI	2020				2016					
176	BANSARI	TANUREJO	2020				2016					
177	KLEDUNG	KLEDUNG	2020				2019					
178	KLEDUNG	KALIREJO	2020				2019	2019				
179	KLEDUNG	PAPONAN	2020				2019					
180	KLEDUNG	JEKETRO	2020				2019					
181	KLEDUNG	KWADUNGAN GUNUNG	2020	2016	2016	2016	2019	2019				2016
182	KLEDUNG	KWADUNGAN JURANG	2020	2016	2016	2016	2019					2016
183	KLEDUNG	TLAHAB	2020	2021	2021	2021	2019	2018	2021			
184	KLEDUNG	PETARANGAN	2020	2015,2021	2015,2021	2015,2021	2019	2016			2015	
185	KLEDUNG	CANGGAL	2020				2019	2017				
186	KLEDUNG	JAMBU	2020				2019					
187	KLEDUNG	KRUWISAN	2020	2022	2022	2022	2019	2017	2022			
188	KLEDUNG	BATURSARI	2020				2019	2018				
189	KLEDUNG	TUKSARI	2020				2019	2017				
190	BEJEN	BANJARSARI	2020	2021	2021	2021		2018				
191	BEJEN	JLEGONG	2020	2021	2021	2021		2017				
192	BEJEN	PRANGKOKAN	2020	2021	2021	2021		2019				
193	BEJEN	TANJUNG SARI	2020	2021	2021	2021		2018				
194	BEJEN	PETUNG	2020	2015,2021	2015,2021	2015,2021					2015	
195	BEJEN	BEJEN	2020	2021	2021	2021						
196	BEJEN	CONGKRANG	2020	2021	2021	2021						
197	BEJEN	KEBONDALEM	2020	2021	2021	2021						

No	KECAMATAN	DESA	DESA RAWAN	SOSIALISASI	PELATIHAN	SIMULASI	PLANK EVAKUASI	EWS	RDTB	KAMPUNG SIAGA	DSB	SIMULASI GABUNGAN
198	BEJEN	SELOSABRANG	2020	2021	2021	2021						
199	BEJEN	DUREN	2020	2021	2021	2021						
200	BEJEN	NGALIYAN	2020	2021	2021	2021						
201	BEJEN	KEMUNING	2020	2021	2021	2021						
202	WONOBOYO	REJOSARI	2020	2013	2013	2013					2013	
203	WONOBOYO	WONOBOYO	2020					2019				
204	WONOBOYO	KEBONSARI	2020	2016	2016	2016	2018	2016(AP BD),2019 (APBD 1)	2016			
205	WONOBOYO	PESANTREN	2020					2018				
206	WONOBOYO	CEMORO	2020					2018				
207	WONOBOYO	TENING	2020	2021,2024	2021	2021						
208	WONOBOYO	WATES	2020	2022	2022	2022	2022		2022			
209	WONOBOYO	PATEKEN	2020									
210	WONOBOYO	PITROSARI	2020									
211	WONOBOYO	PURWOSARI	2020									
212	WONOBOYO	SEMEN	2020									
213	WONOBOYO	WONOCOYO	2020									
214	WONOBOYO	TAWANGSARI	2020									
215	GEMAWANG	GEMAWANG	2020	2021,2022	2021,2022	2021						
216	GEMAWANG	MUNCAR	2020	2015, 2015, 2021	2015, 2015, 2021	2015, 2015, 2021		2016 (2)	2015		2015	
217	GEMAWANG	KEMIRIOMBO	2020	2021,2022	2021,2022	2021		2016				
218	GEMAWANG	NGADISEPI	2020	2021,2022	2021,2022	2021			2021			
219	GEMAWANG	KREMPONG	2020	2021,2022	2021,2022	2021		2017				
220	GEMAWANG	SUCEN	2020	2021,2022	2021,2022	2021		2017				
221	GEMAWANG	KARANGSENENG	2020	2021,2022	2021,2022	2021		2019				

No	KECAMATAN	DESA	DESA RAWAN	SOSIALISASI	PELATIHAN	SIMULASI	PLANK EVAKUASI	EWS	RDTB	KAMPUNG SIAGA	DSB	SIMULASI GABUNGAN
222	GEMAWANG	BANARAN	2020	2016, 2021,2022	2016, 2021,2022	2016, 2021		2016 (APBD),20 15(APBN)	2016			
223	GEMAWANG	KALIBANGER	2020	2021,2022	2021,2022	2021						
224	GEMAWANG	JAMBON	2020	2021,2022	2021,2022	2021			2022			
225	PUSKESMAS	PUSKESMAS JUMO		2022	2022							
226		PUSKESMAS TEMANGGUNG		2022	2022							
227		PUSKESMAS TEPUSEN		2022	2022							
228		PUSKESMAS BULU		2022	2022							
229		PUSKESMAS KANDANGAN		2022	2022							
230		PUSKESMAS WONOBOYO		2022	2022							
231		PUSKESMAS KRANGGAN		2022	2022							
232		PUSKESMAS REJOSARI		2023	2023							
233		PUSKESMAS BANJARSARI		2023	2023							
234		PUSKESMAS CANDIROTO		2023	2023							
235		PUSKESMAS BANSARI		2023	2023							
236		PUSKESMAS TEMBARAK		2023	2023							
237		PUSKESMAS KEDU		2023	2023							
238		PUSKESMAS TRAJI		2023	2023							
239	SD	SDN TLOGOREJO		2022	2022							
240		SDN 3 PENDOWO		2022	2022							
241		SDN 2 KALIMANGGIS		2022	2022							
242		SDN MANDING		2023	2023							

No	KECAMATAN	DESA	DESA RAWAN	SOSIALISASI	PELATIHAN	SIMULASI	PLANK EVAKUASI	EWS	RDTB	KAMPUNG SIAGA	DSB	SIMULASI GABUNGAN
243		SDN NGIMBRANG		2023	2023							
244		SDN KEBONSARI		2023	2023							
245		SDN KEMLOKO KRANGGAN		2023	2023							
246		SDN 3 TEMANGGUNG II		2023	2023							
247		SDN KALIREJO		2023	2023							
248		SDN 4 KALORAN		2023	2023							
249		SDN 3 KARANGWUNI		2023	2023							
250		SDN BANJARSARI		2023	2023							
251		SD N 3 PARAKAN KAUMAN		2024	2024							
252		SD ISLAM QUR'ANI		2024	2024							
253	SMP	SMP N 1 TEMANGGUNG		2022	2022							
254		SMP N 2 TEMANGGUNG		2022	2022							
255		SMP N 3 TEMANGGUNG		2022	2022							
256		SMP N 4 TEMANGGUNG		2022	2022							
257		SMP N 5 TEMANGGUNG		2022	2022							
258		SMP N 6 TEMANGGUNG		2023	2023							
259	SMA/SMK	SMA N 2 TEMANGGUNG		2022	2022							
260		SMK GANESHA KEDU		2022	2022							
261		SMK HKTI TEMANGGUNG		2022,2024	2022,2024							
262		SMK SWADAYA TEMANGGUNG		2024	2024							
263	PONPES	PONPES DARUL ATSAR		2022	2022							

No	KECAMATAN	DESA	DESA RAWAN	SOSIALISASI	PELATIHAN	SIMULASI	PLANK EVAKUASI	EWS	RDTB	KAMPUNG SIAGA	DSB	SIMULASI GABUNGAN
264		BARANUSA WONOBOYO		2022	2022							
265		RUMAH TAHFID ZAIT BIN SABIT		2023	2023							
TOTAL			217	189	189	106	46	85	28	3	20	9

b. Persentase Warga Negara Yang Memperoleh Layanan Informasi Rawan Bencana

Pelayanan informasi rawan bencana adalah pelayanan informasi tentang bagian wilayah kabupaten/kota rawan bencana, kepada warga negara yang berada di kawasan rawan bencana dan yang berpotensi terpapar bencana. Cakupan kawasan rawan bencana meliputi wilayah kabupaten/kota. Pelayanan informasi rawan bencana dibagi per jenis ancaman bencana antara lain gempa bumi, tsunami, banjir, tanah longsor, letusan gunung api, gelombang laut ekstrim, angin topan (termasuk siklon tropis/puting beliung), kekeringan, kebakaran hutan dan lahan dan epidemi/wabah penyakit/*zoonosis* prioritas.

Berdasarkan Peraturan Menteri Dalam Negeri Republik Indonesia Nomor 101 Tahun 2018 Tentang Standar Teknis Pelayanan Dasar Pada Standar Pelayanan Minimal Sub-Urusan Bencana Daerah Kabupaten/Kota, dalam Peraturan Menteri ini yang dimaksud dengan :

1. Standar Teknis adalah standar jumlah dan kualitas barang dan/atau jasa, sumber daya manusia dan petunjuk teknis atau tata cara pemenuhan standar.
2. Pelayanan Dasar adalah pelayanan publik untuk memenuhi kebutuhan dasar Warga Negara yang terkena dampak di kawasan rawan bencana dan yang menjadi korban bencana.
3. Standar Teknis Pelayanan Dasar adalah ketentuan mengenai mutu pelayanan dasar untuk setiap jenis pelayanan dasar pada Standar Pelayanan Minimal SubUrusan Bencana Daerah kabupaten/kota yang diperoleh Warga Negara secara minimal.
4. Standar Pelayanan Minimal yang selanjutnya disingkat SPM adalah ketentuan mengenai jenis dan mutu pelayanan dasar yang merupakan urusan pemerintahan wajib yang berhak diperoleh setiap Warga Negara secara minimal.

5. Jenis Pelayanan Dasar adalah jenis pelayanan dalam rangka penyediaan barang dan/atau jasa kebutuhan dasar yang berhak diperoleh oleh setiap Warga Negara secara minimal.
6. Mutu Pelayanan Dasar adalah ukuran kuantitas dan kualitas barang dan/atau jasa kebutuhan dasar serta pemenuhannya secara minimal dalam pelayanan dasar sesuai standar teknis agar hidup secara layak.
7. Urusan Pemerintahan Wajib adalah urusan pemerintahan yang wajib diselenggarakan oleh semua Daerah.
8. Pemerintah Daerah adalah kepala Daerah sebagai unsur penyelenggara Pemerintahan Daerah yang memimpin pelaksanaan urusan pemerintahan yang menjadi kewenangan Daerah.
9. Warga Negara Indonesia, yang selanjutnya disebut Warga Negara adalah orang bangsa Indonesia asli dan orang bangsa lain yang disahkan sesuai dengan ketentuan peraturan perundang-undangan.
10. Perangkat daerah adalah perangkat daerah pada pemerintah daerah provinsi dan kabupaten/kota yang menyelenggarakan sub-urusan bencana.
11. Anggaran Pendapatan dan Belanja Daerah yang selanjutnya disingkat APBD adalah rencana keuangan tahunan Daerah yang ditetapkan dengan Perda.

Kriteria penerima sebagaimana dimaksud diatas adalah setiap Warga Negara yang berada di kawasan rawan bencana dan yang menjadi korban bencana Daerah kabupaten/kota.

Kegiatan pelayanan informasi rawan bencana, sebagaimana dimaksud paling sedikit memuat:

- a) penyusunan kajian risiko bencana; dan
- b) Komunikasi Informasi dan Edukasi rawan bencana.

Rumus Jumlah Warga Negara yang memperoleh layanan informasi rawan bencana dibagi Jumlah Warga Negara yang akan memperoleh layanan informasi rawan bencana.

Tabel 2.10
 Persentase Warga Negara yang memperoleh layanan informasi
 rawan bencana Tahun 2024 Triwulan I

No	Kriteria	Tahun				
		2020	2021	2022	2023	2024
1	Jumlah Warga Negara yang memperoleh layanan informasi rawan bencana	n.a	598.240	598.240	606.144	606.144
2	Jumlah Warga Negara yang akan memperoleh layanan informasi rawan bencana	n.a	598.240	598.240	606.144	606.144
3	Persentase Warga Negara yang memperoleh layanan informasi rawan bencana	n.a	100%	100%	100%	100%

Berdasarkan table di atas Jumlah Warga Negara yang memperoleh layanan informasi rawan bencana 606.144 orang dan Jumlah Warga Negara yang akan memperoleh layanan informasi rawan bencana 606.144 orang sehingga target terpenuhi 100%. Jumlah tersebut didapatkan dari jumlah penduduk yang berada di daerah rawan bencana, media yang digunakan untuk kegiatan Pelayanan Informasi rawan bencana ini adalah Media Sosial, melalui postingan di Instagram, whatsapp grup relawan, dan apapun informasi yang berkaitan dengan kebencanaan semua di sampaikan kepada Masyarakat di daerah rawan bencana terutamanya.

Faktor pendorong yang ada adalah bantuan dari media sosial yang mudah di akses oleh siapa pun dan kapanpun membuat masyarakat mengetahui informasi tentang kebencanaan di wilayahnya, selain itu peran serta relawan kebencanaan juga menjadi faktor pendukung yang ada.

Tabel 2.11

Warga Negara yang memperoleh layanan informasi rawan bencana Tahun 2024 Triwulan I

No	Kecamatan	Desa	Jumlah warga negara yang memperoleh layanan informasi rawan bencana	Jumlah warga negara yang memperoleh layanan informasi rawan bencana sesuai target yg ditetapkan
1	BULU	BULU	2.825	2.825
2		TEGALLURUNG	1.651	1.651
3		CAMPURSARI	2.673	2.673
4		GANDUREJO	5.531	5.531
5		TEGALREJO	1.888	1.888
6		GONDOSULI	4.794	4.794
7		PUTAT	420	420
8		DANUPAYAN	3.217	3.217
9		MONDORETNO	2.115	2.115
10		PANDEMULYO	3.775	3.775
11		PASURUHAN	2.773	2.773
12		PAKUREJO	2.112	2.112
13		MALANGSARI	1.153	1.153
14		PAGERGUNUNG	2.576	2.576
15		WONOSARI	2.349	2.349
16		BANSARI	3.137	3.137
17		WONOTIRTO	4.120	4.120
18		PENGILON	894	894
19	TEMBARAK	MENGGORO	3.511	3.511
20		KEMLOKO	4.339	4.339
21		GANDU	1.596	1.596
22		BOTOPUTIH	3.574	3.574
23		GREGES	1.736	1.736
24		KRAJAN	1.393	1.393
25		DRONO	1.208	1.208
26		BANARAN	2.064	2.064
27	TEMANGGUNG	TEMANGGUNG 2	3.969	3.969
28		BANYUURIP	3.738	3.738
29		KOWANGAN	4.247	4.247
30		JURANG	3.607	3.607
31		TLOGOREJO	3.214	3.214
32		KEBONSARI	2.887	2.887
33		MADURESO	4.292	4.292
34		WALITELON SELATAN	3.203	3.203
35		JOHO	1.299	1.299
36		MUDAL	5.303	5.303
37		GILINGSARI	1.206	1.206
38	PRINGSURAT	PRINGSURAT	2.609	2.609
39		KEBUMEN	4.216	4.216
40		KUPEN	5.535	5.535
41		KARANGWUNI	3.386	3.386
42		GOWAK	3.964	3.964

No	Kecamatan	Desa	Jumlah warga negara yang memperoleh layanan informasi rawan bencana	Jumlah warga negara yang memperoleh layanan informasi rawan bencana sesuai target yg ditetapkan
43		NGIPIK	3.804	3.804
44		PINGIT	6.011	6.011
45		KLEPU	3.350	3.350
46		SOBOREJO	3.647	3.647
47		NGLOROG	4.067	4.067
48		PAGERGUNUNG	2.693	2.693
49		WONOKERSO	2.746	2.746
50	KALORAN	KALORAN	5.961	5.961
51		TLOGOWUNGU	2.357	2.357
52		GANDON	3.506	3.506
53		TLETER	2.805	2.805
54		GETAS	4.043	4.043
55		KALIMANGGIS	3.595	3.595
56		TEMPURAN	4.462	4.462
57		KEMIRI	3.532	3.532
58		GEBLOG	2.810	2.810
59		TEGOWANUH	3.238	3.238
60		KEBLUKAN	1.821	1.821
61		TEPUSEN	3.328	3.328
62		KWARAKAN	2.288	2.288
63	KANDANGAN	CARUBAN	2.788	2.788
64		WADAS	4.402	4.402
65		KEMBANGSARI	4.095	4.095
66		GESING	5.466	5.466
67		MARGOLELO	1.688	1.688
68		BLIMBING	1.605	1.605
69		KEDUNGUMPUL	3.616	3.616
70		MALEBO	4.481	4.481
71		TLOGOPUCANG	7.084	7.084
72		KEDAWUNG	892	892
73		BANJARSARI	1.914	1.914
74	KEDU	KEDU	5.506	5.506
75		CANDIMULYO	5.075	5.075
76		SALAMSARI	1.887	1.887
77		DANUREJO	3.108	3.108
78		MERGOWATI	5.120	5.120
79		KUTOANYAR	3.641	3.641
80		KUNDISARI	5.324	5.324
81		BOJONEGORO	3.730	3.730
82		TEGALSARI	3.597	3.597
83	PARAKAN	PARAKAN WETAN	6.668	6.668
84		WANUTENGAH	2.527	2.527
85		NGLONDONG	2.082	2.082
86		DANGKEL	2.730	2.730
87		WATUKUMPUL	2.667	2.667
88		RINGINANOM	2.153	2.153
89		CATURANOM	2.371	2.371

No	Kecamatan	Desa	Jumlah warga negara yang memperoleh layanan informasi rawan bencana	Jumlah warga negara yang memperoleh layanan informasi rawan bencana sesuai target yg ditetapkan
90		GLAPANSARI	3.346	3.346
91	NGADIREJO	MANGGONG	4.622	4.622
92		NGADIREJO	3.488	3.488
93		DLIMOYO	3.486	3.486
94		PURBOSARI	3.092	3.092
95		CAMPURSARI	2.546	2.546
96		TEGALREJO	3.119	3.119
97		GIRIPURNO	4.846	4.846
98		KATEKAN	5.621	5.621
99		BANJARSARI	2.911	2.911
100		PRINGAPUS	1.853	1.853
101		GEJAGAN	1.052	1.052
102	JUMO	JAMUSAN	2.321	2.321
103		KERTOSARI	2.790	2.790
104		GUNUNGGEMPOL	1.483	1.483
105		PADURESO	1.737	1.737
106		JOMBOR	2.761	2.761
107		KETITANG	2.002	2.002
108	TRETEP	TRETEP	2.243	2.243
109		DONOROJO	1.186	1.186
110		NGLARANGAN	1.102	1.102
111		SIGEDONG	1.606	1.606
112		BONJOR	2.219	2.219
113		TEMPELSARI	2.251	2.251
114		CAMPUREJO	4.992	4.992
115		BENDUNGAN	2.013	2.013
116		SIMPAR	1.358	1.358
117		TLOGO	1.024	1.024
118	CANDIROTO	CANDIROTO	2.621	2.621
119		LEMPUYANG	3.048	3.048
120		CANGGAL	3.493	3.493
121		KENTENGSARI	4.635	4.635
122		NGABEYAN	1.169	1.169
123		BANTIR	2.181	2.181
124		MUNTUNG	2.679	2.679
125		BATURSARI	3.243	3.243
126		MUNENG	2.057	2.057
127		PLOSOGADEN	2.010	2.010
128		SIDOHARJO	1.621	1.621
129	KRANGGAN	KRANGGAN	5.143	5.143
130		BADRAN	4.484	4.484
131		BENGGAL	4.268	4.268
132		PARE	2.134	2.134
133		NGROPOH	3.167	3.167
134		PENDOWO	4.989	4.989
135		SANGGRAHAN	4.199	4.199
136		KLEPU	3.086	3.086

No	Kecamatan	Desa	Jumlah warga negara yang memperoleh layanan informasi rawan bencana	Jumlah warga negara yang memperoleh layanan informasi rawan bencana sesuai target yg ditetapkan
137		KEMLOKO	5.180	5.180
138		GENTAN	4.670	4.670
139		KRAMAT	2.012	2.012
140		PURWOSARI	4.087	4.087
141	TLOGOMULYO	LANGGENG	1.205	1.205
142		TANJUNGSARI	1.854	1.854
143		LOSARI	3.051	3.051
144		LEGOKSARI	1.750	1.750
145		TLILIR	1.621	1.621
146		GEDEGAN	1.024	1.024
147		PAGERSARI	5.096	5.096
148	SELOPAMPANG	TANGGULANOM	3.084	3.084
149		JETIS	2.358	2.358
150		SALAMREJO	1.677	1.677
151		NGADITIRTO	1.965	1.965
152		BULAN	1.785	1.785
153		KACEPIT	1.357	1.357
154		GAMBASAN	2.220	2.220
155		BUMIAYU	1.785	1.785
156		PLUMBON	1.164	1.164
157	BANSARI	BANSARI	4.775	4.775
158		MOJOSARI	2.426	2.426
159		REJOSARI	986	986
160		GUNUNGSARI	1.497	1.497
161		BALESARI	2.430	2.430
162		PURBOREJO	1.969	1.969
163		TLOGOWERO	1.012	1.012
164		MRANGGEN KIDUL	1.397	1.397
165		MRANGGEN TENGAH	854	854
166		CANDISARI	3.516	3.516
167		CAMPURANOM	1.638	1.638
168		GENTINGSARI	1.417	1.417
169		TANUREJO	861	861
170	KLEDUNG	KLEDUNG	2.931	2.931
171		KALIREJO	973	973
172		PAPONAN	1.595	1.595
173		JEKETRO	1.359	1.359
174		KWADUNGAN GUNUNG	2.303	2.303
175		KWADUNGAN JURANG	1.422	1.422
176		TLAHAB	4.183	4.183
177		PETARANGAN	3.806	3.806
178		CANGGAL	621	621
179		JAMBU	936	936
180		KRUWISAN	2.439	2.439
181		BATURSARI	2.025	2.025

No	Kecamatan	Desa	Jumlah warga negara yang memperoleh layanan informasi rawan bencana	Jumlah warga negara yang memperoleh layanan informasi rawan bencana sesuai target yg ditetapkan
182		TUKSARI	4.042	4.042
183	BEJEN	BEJEN	2.930	2.930
184		BANJARSARI	1.037	1.037
185		JLEGONG	2.612	2.612
186		PRANGKOKAN	805	805
187		CONGKRANG	1.286	1.286
188		KEBONDALEM	1.139	1.139
189		KEMUNING	547	547
190		SELOSABRANG	2.089	2.089
191		TANJUNG SARI	1.037	1.037
192		PETUNG	709	709
193		DUREN	1.904	1.904
194		NGALIYAN	2.270	2.270
195	WONOBOYO	WONOBOYO	2.388	2.388
196		PATEKEN	2.285	2.285
197		PITROSARI	1.747	1.747
198		PURWOSARI	3.283	3.283
199		KEBONSARI	3.068	3.068
200		SEMEN	1.805	1.805
201		TENING	1.828	1.828
202		WONOCOYO	1.703	1.703
203		PESANTREN	1.345	1.345
204		REJOSARI	3.228	3.228
205		TAWANGSARI	927	927
206		CEMORO	2.446	2.446
207		WATES	1.205	1.205
208	GEMAWANG	GEMAWANG	6.324	6.324
209		MUNCAR	5.058	5.058
210		KEMIRIOMBO	2.690	2.690
211		NGADISEPI	4.603	4.603
212		KREMPONG	1.791	1.791
213		SUCEN	3.105	3.105
214		KARANGSENEG	1.432	1.432
215		BANARAN	3.369	3.369
216		KALIBANGER	2.381	2.381
217		JAMBON	3.733	3.733
TOTAL			606.144	606.144

c. Persentase Warga Negara Yang Memperoleh Layanan Pencegahan dan Kesiapsiagaan Terhadap Bencana.

Pelayanan pencegahan dan kesiapsiagaan terhadap bencana, paling sedikit memuat penyusunan rencana penanggulangan bencana, pembuatan rencana kontinjensi,

pelatihan pencegahan dan mitigasi, gladi kesiapsiagaan terhadap bencana, pengendalian operasi dan penyediaan sarana prasarana kesiapsiagaan terhadap bencana dan penyediaan peralatan perlindungan dan kesiapsiagaan terhadap bencana.

Pelayanan pencegahan dan kesiapsiagaan terhadap bencana adalah serangkaian kegiatan pra bencana melalui pencegahan, mitigasi dan kesiapsiagaan pemerintah daerah dan warga negara dalam menghadapi bencana.

Definisi Berdasarkan Peraturan Menteri Dalam Negeri Republik Indonesia Nomor 101 Tahun 2018 Tentang Standar Teknis Pelayanan Dasar Pada Standar Pelayanan Minimal Sub-Urusan Bencana Daerah Kabupaten/Kota sudah dijabarkan dipoin 2 Persentase Warga Negara yang memperoleh layanan informasi rawan bencana (SPM).

Kegiatan pelayanan pencegahan dan kesiapsiagaan terhadap bencana, paling sedikit memuat:

- a) penyusunan rencana penanggulangan bencana;
- b) pembuatan rencana kontinjensi;
- c) pelatihan pencegahan dan mitigasi;
- d) gladi kesiapsiagaan terhadap bencana;
- e) pengendalian operasi dan penyediaan sarana prasarana kesiapsiagaan terhadap bencana; dan
- f) penyediaan peralatan perlindungan dan kesiapsiagaan terhadap bencana.

Rumus Jumlah Warga Negara yang memperoleh layanan pencegahan dan kesiapsiagaan terhadap bencana dibagi Jumlah Warga Negara yang akan memperoleh layanan pencegahan dan kesiapsiagaan terhadap bencana.

Tabel 2.12

Persentase Warga Negara yang memperoleh layanan pencegahan dan kesiapsiagaan terhadap bencana Tahun 2024 Triwulan I

No	Kriteria	Tahun					
		2019	2020	2021	2022	2023	2024
1	Jumlah Warga Negara yang memperoleh layanan pencegahan dan kesiapsiagaan terhadap bencana	n.a	n.a	396.318	400.940	413.779	413.779
2	Jumlah Warga Negara yang akan memperoleh layanan pencegahan dan kesiapsiagaan terhadap bencana	n.a	n.a	396.318	400.940	413.779	413.779
3	Persentase Warga Negara yang memperoleh layanan pencegahan dan kesiapsiagaan terhadap bencana	n.a	n.a	100%	100%	100%	100%

Dari tabel diatas menunjukkan Jumlah Warga Negara yang memperoleh layanan pencegahan dan kesiapsiagaan terhadap bencana sebanyak 413.779 orang dan Jumlah Warga Negara yang akan memperoleh layanan pencegahan dan kesiapsiagaan terhadap bencana sebanyak 413.779 orang, sehingga persentase Warga Negara yang memperoleh layanan pencegahan dan kesiapsiagaan terhadap bencana sebesar 100%. Data ini diambil dari data Desa yang sudah pernah dilaberi layanan berupa pelatihan, sosialisasi, informasi dan simulasi mitigasi bencana baik desa maupun instansi.

Meningkatnya kesadaran masyarakat akan pentingnya kesiapsiagaan terhadap bencana menjadikan tercapainya peningkatan Mitigasi Bencana terhadap masyarakat, selain itu saat ini masyarakat lebih berinisiatif melakukan dan mengadakan kegiatan sendiri di bantu oleh Pemerintah Desa dan instansi dalam melakukan pencegahan dan kesiapsiagaan dengan tetap berkoordinasi dengan Badan Penanggulangan Bencana Daerah Kabupaten Temanggung.

Berikut data Warga Negara yang memperoleh layanan pencegahan dan kesiapsiagaan terhadap bencana Tahun 2024.

Tabel 2.13
Data Warga Negara yang memperoleh layanan pencegahan dan kesiapsiagaan terhadap bencana Tahun 2024 Triwulan I

No	Kecamatan	Desa	Jumlah warga negara yang memperoleh layanan pencegahan dan kesiapsiagaan terhadap bencana
1	BULU	BULU	2.825
2	BULU	TEGALLURUNG	1.651
3	BULU	CAMPURSARI	2.673
4	BULU	GANDUREJO	5.531
5	BULU	TEGALREJO	1.888
6	BULU	GONDOSULI	4.794
7	BULU	NGIMBRANG	420
8	BULU	DANUPAYAN	3.217
9	BULU	MONDORETNO	2.115
10	BULU	PANDEMULYO	3.775
11	BULU	PASURUHAN	2.773
12	BULU	PAKUREJO	2.112
13	BULU	MALANGSARI	1.153
14	BULU	PAGERGUNUNG	2.576
15	BULU	WONOSARI	2.349
16	BULU	BANSARI	3.137
17	BULU	WONOTIRTO	4.120
18	BULU	PENGILON	894
19	TEMBARAK	KEMLOKO	4.339
20	TEMBARAK	BOTOPUTIH	3.574
21	TEMBARAK	DRONO	1.208
22	TEMBARAK	MENGGORO	3.511
23	TEMBARAK	PURWODADI	2.627
24	TEMANGGUNG	BANYUURIP	3.738
25	TEMANGGUNG	KEBONSARI	2.887
26	TEMANGGUNG	JOHO	1.299
27	TEMANGGUNG	GILINGSARI	1.206
28	PRINGSURAT	PRINGSURAT	2.609
29	PRINGSURAT	KEBUMEN	4.216
30	PRINGSURAT	KUPEN	5.535
31	PRINGSURAT	KARANGWUNI	3.386
32	PRINGSURAT	GOWAK	3.964
33	PRINGSURAT	NGIPIK	3.804
34	PRINGSURAT	PINGIT	6.011
35	PRINGSURAT	KLEPU	3.350
36	PRINGSURAT	SOBOREJO	3.647
37	PRINGSURAT	NGLOROG	4.067
38	PRINGSURAT	PAGERGUNUNG	2.693
39	PRINGSURAT	WONOKERSO	2.746
40	KALORAN	KALORAN	5.961
41	KALORAN	TLOGOWUNGU	2.357
42	KALORAN	GANDON	3.506
43	KALORAN	TLETER	2.805
44	KALORAN	GETAS	4.043

No	Kecamatan	Desa	Jumlah warga negara yang memperoleh layanan pencegahan dan kesiapsiagaan terhadap bencana
45	KALORAN	KALIMANGGIS	3.595
46	KALORAN	TEMPURAN	4.462
47	KALORAN	KEMIRI	3.532
48	KALORAN	GEBLOG	2.810
49	KALORAN	TEGOWANUH	3.238
50	KALORAN	KEBLUKAN	1.821
51	KALORAN	TEPUSEN	3.328
52	KALORAN	KWARAKAN	2.288
53	KANDANGAN	CARUBAN	2.788
54	KANDANGAN	WADAS	4.402
55	KANDANGAN	KEMBANGSARI	4.095
56	KANDANGAN	GESING	5.466
57	KANDANGAN	MARGOLELO	1.688
58	KANDANGAN	BLIMBING	1.605
59	KANDANGAN	KEDUNGUMPUL	3.616
60	KANDANGAN	MALEBO	4.481
61	KANDANGAN	TLOGOPUCANG	7.084
62	KANDANGAN	KEDAWUNG	892
63	KANDANGAN	BANJARSARI	1.914
64	KEDU	KUTOANYAR	3.641
65	KEDU	BOJONEGORO	3.730
66	KEDU	TEGALSARI	3.597
67	KEDU	DANUREJO	3.108
68	PARAKAN	PARAKAN WETAN	6.668
69	PARAKAN	CATURANOM	2.731
70	PARAKAN	GLAPANSARI	3.346
71	PARAKAN	WANUTENGAH	2.527
72	NGADIREJO	DLIMOYO	3.486
73	NGADIREJO	TEGALREJO	3.119
74	NGADIREJO	KATEKAN	5.621
75	NGADIREJO	GEJAGAN	1.052
76	JUMO	JAMUSAN	2.321
77	JUMO	KERTOSARI	2.790
78	JUMO	GUNUNGGEMPOL	1.483
79	JUMO	PADURESO	1.737
80	JUMO	JOMBOR	2.761
81	JUMO	KETITANG	2.002
82	TRETEP	BONJOR	2.219
83	TRETEP	CAMPUREJO	4.992
84	CANDIROTO	CANDIROTO	2.621
85	CANDIROTO	LEMPUYANG	3.048
86	CANDIROTO	CANGGAL	3.493
87	CANDIROTO	KENTENGSARI	4.635
88	CANDIROTO	NGABEYAN	1.169
89	CANDIROTO	BANTIR	2.181
90	CANDIROTO	KRAWITAN	944
91	CANDIROTO	MUNTUNG	2.679
92	CANDIROTO	BATURSARI	3.243
93	CANDIROTO	MENTO	2.445
94	CANDIROTO	MUNENG	2.057

No	Kecamatan	Desa	Jumlah warga negara yang memperoleh layanan pencegahan dan kesiapsiagaan terhadap bencana
95	CANDIROTO	PLOSOGADEN	2.010
96	CANDIROTO	SIDOHARJO	1.621
97	CANDIROTO	GUNUNG PAYUNG	1.473
98	KRANGGAN	PURWOSARI	4.087
99	TLOGOMULYO	LOSARI	3.051
100	TLOGOMULYO	LEGOKSARI	1.750
101	SELOPAMPANG	SELOPAMPANG	1.898
102	SELOPAMPANG	TANGGULANOM	3.048
103	SELOPAMPANG	JETIS	2.358
104	SELOPAMPANG	SALAMREJO	1.677
105	SELOPAMPANG	NGADITIRTO	1.965
106	SELOPAMPANG	BULAN	1.785
107	SELOPAMPANG	KACEPIT	1.357
108	SELOPAMPANG	GAMBASAN	2.220
109	SELOPAMPANG	BUMIAYU	1.785
110	SELOPAMPANG	KEBONAGUNG	616
111	SELOPAMPANG	BAGUSAN	889
112	SELOPAMPANG	PLUMBON	1.164
113	BANSARI	BANSARI	4.775
114	BANSARI	BALESARI	2.430
115	BANSARI	MRANGGEN KIDUL	1.397
116	BANSARI	MRANGGEN TENGAH	854
117	KLEDUNG	KWADUNGAN GUNUNG	2.030
118	KLEDUNG	KWADUNGAN JURANG	1.422
119	KLEDUNG	TLAHAB	4.183
120	KLEDUNG	PETARANGAN	3.806
121	KLEDUNG	KRUWISAN	2.439
122	BEJEN	BEJEN	2.930
123	BEJEN	BANJARSARI	1.037
124	BEJEN	JLEGONG	2.612
125	BEJEN	PRANGKOKAN	805
126	BEJEN	CONGKRANG	1.286
127	BEJEN	KEBONDALEM	1.139
128	BEJEN	KEMUNING	547
129	BEJEN	SELOSABRANG	2.089
130	BEJEN	TANJUNG SARI	1.037
131	BEJEN	PETUNG	709
132	BEJEN	DUREN	1.904
133	BEJEN	NGALIYAN	2.270
134	WONOBOYO	KEBONSARI	3.068
135	WONOBOYO	TENING	1.828
136	WONOBOYO	REJOSARI	3.228
137	WONOBOYO	WATES	1.205
138	GEMAWANG	GEMAWANG	6.324
139	GEMAWANG	MUNCAR	5.058
140	GEMAWANG	KEMIRIOMBO	2.690
141	GEMAWANG	NGADISEPI	4.603
142	GEMAWANG	KREMPONG	1.791
143	GEMAWANG	SUCEN	3.105

No	Kecamatan	Desa	Jumlah warga negara yang memperoleh layanan pencegahan dan kesiapsiagaan terhadap bencana
144	GEMAWANG	KARANGSENENG	1.432
145	GEMAWANG	BANARAN	3.369
146	GEMAWANG	KALIBANGER	2.381
147	GEMAWANG	JAMBON	3.733
148	PUSKESMAS	PUSKESMAS JUMO	40
149		PUSKESMAS TEMANGGUNG	40
150		PUSKESMAS TEPUSEN	40
151		PUSKESMAS BULU	40
152		PUSKESMAS KANDANGAN	40
153		PUSKESMAS WONOBOYO	40
154		PUSKESMAS KRANGGAN	40
155		PUSKESMAS REJOSARI	40
156		PUSKESMAS BANJARSARI	40
157		PUSKESMAS CANDIROTO	40
158		PUSKESMAS BANSARI	40
159		PUSKESMAS TEMBARAK	40
160		PUSKESMAS KEDU	40
161		PUSKESMAS TRAJI	40
162	SD	SDN TLOGOREJO	40
163		SDN 3 PENDOWO	40
164		SDN 2 KALIMANGGIS	40
165		SDN MANDING	125
166		SDN NGIMBRANG	70
167		SDN KEBONSARI	65
168		SDN KEMLOKO KRANGGAN	70
169		SDN 3 TEMANGGUNG II	130
170		SDN KALIREJO	26
171		SDN 4 KALORAN	70
172		SDN 3 KARANGWUNI	65
		SDN BANJARSARI	80
173	SMP	SMP N 1 TEMANGGUNG	40
174		SMP N 2 TEMANGGUNG	40
175		SMP N 3 TEMANGGUNG	40
176		SMP N 4 TEMANGGUNG	40
177		SMP N 5 TEMANGGUNG	40
178		SMP N 6 TEMANGGUNG	45

No	Kecamatan	Desa	Jumlah warga negara yang memperoleh layanan pencegahan dan kesiapsiagaan terhadap bencana
179	SMA/SMK	SMA N 2 TEMANGGUNG	40
180		SMK GANESHA KEDU	40
181		SMK HKTI TEMANGGUNG	40
182	PONPES	PONPES DARUL ATSAR	40
183		BARANUSA WONOBOYO	40
184		RMH TAHFIZ ZAID BIN TZABIT	40
TOTAL			413.779

d. Persentase Warga Negara Yang Memperoleh Layanan Penyelamatan dan Evakuasi Korban Bencana

Selain upaya pencegahan dan penanggulangan, pelayanan lain yang harus diberikan pemerintah kepada masyarakat terkait dengan bencana adalah pelayanan penyelamatan dan evakuasi korban bencana. Pelayanan ini diberikan pada saat bencana sudah terjadi. Artinya kegiatan pelayanan ini bisa saja diberikan namun bisa juga tidak diberikan, tergantung ada dan tidaknya kejadian bencana yang memerlukan upaya penyelamatan dan evakuasi.

Kegiatan pelayanan penyelamatan dan evakuasi korban bencana, sebagaimana dimaksud paling sedikit memuat:

- a) respon cepat kejadian luar biasa penyakit/wabah zoonosis prioritas;
- b) respon cepat darurat bencana;
- c) aktivasi sistem komando penanganan darurat bencana;
- d) pencarian, pertolongan dan evakuasi korban bencana; dan
- e) pemenuhan kebutuhan dasar korban bencana.

Rumus Jumlah Warga Negara yang memperoleh layanan penyelamatan dan evakuasi korban bencana dibagi Jumlah Warga Negara yang akan memperoleh layanan penyelamatan dan evakuasi korban bencana

Tabel 2.14
 Persentase Warga Negara yang memperoleh layanan
 penyelamatan dan evakuasi korban bencana
 Tahun 2024 Triwulan I

No	Kriteria	Tahun					
		2019	2020	2021	2022	2023	2024
1	Jumlah Warga Negara yang memperoleh layanan penyelamatan dan evakuasi korban bencana	n.a	n.a	73	70	43	145
2	Jumlah Warga Negara yang akan memperoleh layanan penyelamatan dan evakuasi korban bencana	n.a	n.a	73	70	43	145
3	Persentase Warga Negara yang memperoleh layanan penyelamatan dan evakuasi korban bencana	n.a	n.a	100%	100%	100%	100%

Pada tabel tersebut diatas warga negara yang mendapatkan layanan penyelamatan dan evakuasi adalah warga negara yang menjadi korban bencana yang terjadi dan mengakibatkan luka, mengungsi, hilang, meninggal dunia dan terkena dampak. Sampai triwulan I tahun 2024 ini terdapat 50 orang korban mengungsi, 2 orang korban luka-luka, 1 orang korban meninggal, 0 orang korban hilang dan 92 orang korban terkena dampak yang diakibatkan oleh bencana alam yang terjadi. Maka dari itu pencapaian layanan ini sebesar 100%.

Tercapainya indikator ini ada faktor pendukung yang ada, yaitu dukungan dari Pemerintah Daerah dan peningkatan kapasitas kemampuan Tim Reaksi Cepat (TRC) BPBD Kabupaten Temanggung dan selalu terjalannya komunikasi dengan masyarakat yang terdampak bencana serta koordinasi stakeholder yang berjalan dengan baik.

Berikut data Warga Negara yang memperoleh layanan penyelamatan dan evakuasi korban bencana triwulan I Tahun 2024.

Tabel 2.15

Warga Negara yang memperoleh layanan penyelamatan dan evakuasi korban bencana Tahun 2024 Triwulan I

NO	Tanggal	Kecamatan	Lokasi Kejadian Bencana	Jenis Bencana	Nama korban/Tempat	Status Korban	Jml Korban	Jenis Kerusakan
1	04 Januari 2024	Bejen	Jln. Raya Kramat Dsn. Kramat Ds. Laranganluwok Kec. Bejen	Tanah Longsor	Bpk. Andi Setiawan dan Bpk. Slamet	Terdampak	2	
2	04 Januari 2024	Kandangan	Dusun Tanjungan Rt 06 Rw 05 Desa Kembangsari Kec. Kandangan	cuaca ekstrim	Suwarno	Terdampak	1	Perumahan
3	04 Januari 2024	Kandangan	Desa Margolelo Kecamatan Kandangan	Tanah Longsor				Infrastruktur
4	04 Januari 2024	Kandangan	Dusun Kalisanten RT 01 RW 02 Desa Ngemplak Kecamatan Kandangan	Banjir	Buntoro	Terdampak	1	Infrastruktur
5	04 Januari 2024	Kandangan	Dusun kedopokan RT 02 RW 01 Desa Tlogopucang Kecamatan Kandangan	Tanah Longsor	Kabul, Safilin	Terdampak	2	Perumahan
6	04 Januari 2024	Kandangan	Dsn. Kadepokan Ds. Tlogopucang Kec. Kandangan	Tanah Longsor	Bpk. Jumali, Ibu. Robayen, Ibu. Turiyanti, Bpk. Samino	Terdampak	4	
7	04 Januari 2024	Tretep	Dusun Banaran Rt 09 Rw 02 Desa Bonjor Kec. Tretep	Tanah Longsor	Urip	Terdampak	1	Perumahan
8	04 Januari 2024	Tretep	Dusun Bendungan Rt 13 Rw 01 Desa Bendungan Kec. Tretep	Tanah Longsor	Sarwi	Mengungsi	3	Perumahan
9	05 Januari 2024	Kaloran	Dsn. Tiyono RT 01/11 dan RT. 02/11 Ds. Kaloran Kec. Kaloran	Tanah Longsor	Bpk. Munardi, Ibu Muntamah, Ibu Saadah, Bpk. Kasmudi	Terdampak	4	Perumahan
10	05 Januari 2024	Kandangan	Dusun Cantel RT 05 RW 01 Desa Blimbing Kecamatan Kandangan	Tanah Longsor	Ibu Tukumah	Terdampak	1	Perumahan
11	06 Januari 2024	Pringsurat	Dsn. Nglorog RT 03/05 Ds. Nglorog Kec. Pringsurat	Tanah Longsor	Ibu Sunarti	Terdampak	1	Perumahan

NO	Tanggal	Kecamatan	Lokasi Kejadian Bencana	Jenis Bencana	Nama korban/Tempat	Status Korban	Jml Korban	Jenis Kerusakan
12	19 Januari 2024	Bansari	Desa Gentingsari Kecamatan Bansari	Cuaca Ekstrim	Eni Susiloningtyas	Terdampak	1	Perumahan
13	19 Januari 2024	Bansari	Dusun Sawit Rt. 03 Rw.02 Desa Bansari Kecamatan Bansari	Cuaca Ekstrim	Lestari	Terdampak	1	Perumahan
14	19 Januari 2024	Bansari	Dusun Talun Rt. 02 Rw.02 Desa Gunungsari Kecamatan Bansari	Cuaca Ekstrim	Nurodin	Terdampak	1	Perumahan
15	19 Januari 2024	Bansari	Dusun Prupuk Rt. 02 Rw.03 Desa Purborejo Kecamatan Bansari	Cuaca Ekstrim	Suharmat	Terdampak	1	Perumahan
16	19 Januari 2024	Bulu	Dusun Kemalangan Rt 01 Rw 04 Desa Pandemulyo Kecamatan Bulu	Cuaca Ekstrim	Misniyati (1KK 5 jiwa), Ansori (1 KK 2 jiwa) dan Sarwiji (1 KK 3 Jiwa)	Terdampak	3	Perumahan
17	19 Januari 2024	Bulu	Dusun Dukuh Desa Wonosari Kecamatan Bulu	Cuaca Ekstrim		Terdampak	3	Perumahan
18	19 Januari 2024	Bulu	Dsn. Wunut RT. 01/01 Ds. Wonotirto Kec. Bulu	Cuaca Ekstrim	Edi Mujiyanto, Kiryanto	Terdampak	2	Perumahan
19	19 Januari 2024	Candirotto	Dusun Canggal Jurang Rt 01 Rw 03 Desa Canggal Kecamatan Candirotto	Tanah Longsor	Waroychan	Terdampak	1	Perumahan
20	19 Januari 2024	Candirotto	Dusun Canggal Bulu Desa Canggal Kec. Candirotto	Cuaca Ekstrim	1. Solichin 2 KK 5 jiwa 2. Harwoto/ Slamet Ribus 1 KK 3 jiwa 3. Sermadi/ Petek 4. Parjan 5. Bu Tego	Terdampak	5	Perumahan
21	19 Januari 2024	Candirotto	Dusun Gembyang RT.06 RW.03 Desa Ketengsari Kec. Ngadirejo	Cuaca Ekstrim	Muslimah	Terdampak	1	Perumahan

NO	Tanggal	Kecamatan	Lokasi Kejadian Bencana	Jenis Bencana	Nama korban/Tempat	Status Korban	Jml Korban	Jenis Kerusakan
22	19 Januari 2024	Candirototo	Dusun Gembyang, Dusun Kenteng, Dusun Madusari Desa Kentengsari Kecamatan Candirototo	Cuaca Ekstrim	Slamet, Muslikah, Majito, Seno, Slamet Kwat, Suyitno, Bintoro, Mawardi, Sarjono, Tubini, Kanti, Fat Karni, Tukul, Mursilah, Komah, Usman Subagyo, Slamet Supangat	Mengungsi	3	Perumahan
23	19 Januari 2024	Kandangan	Dusun Sarangan RT 003 RW 003 Desa Gesing Kecamatan Kandangan	Cuaca Ekstrim	Parmin	Terdampak	1	Perumahan
24	19 Januari 2024	Kedu	Akses Jalan Kedu - Jumo, Dusun Siwur Desa Karangtejo Kecamatan Kedu	Cuaca Ekstrim	Ziankha Kirana Putri	Luka-luka	1	Infrastruktur
25	19 Januari 2024	Kedu	Dusun Delok Rt 1 Rw 4 Desa Karangtejo Kec. Kedu	Cuaca Ekstrim	Mulyo Slamet	Terdampak	1	Perumahan
26	19 Januari 2024	Kledung	Dusun Jambu Rt 02 Rw 01 Desa Jambu Kecamatan Kledung	Cuaca Ekstrim	1. Imbuh 2. Wahyudi	Terdampak	2	Perumahan
27	19 Januari 2024	Kledung	Dusun Paponan II Rt 02 Rw 03 Desa Paponan Kecamatan Kledung	Cuaca Ekstrim	Wakijan 50 th (1 KK 5 jiwa)	Terdampak	1	Perumahan
28	19 Januari 2024	Ngadirejo	Dusun Sengganen Rt 04 Rw 04 Desa Campursari Kecamatan Ngadirejo	Cuaca Ekstrim	Imbuh Sujarwi	Terdampak	1	Perumahan
29	19 Januari 2024	Ngadirejo	Dusun Krajan Rt 02 Rw 01 Desa Petirejo Kecamatan Ngadirejo	Cuaca Ekstrim	Yuliyono	Terdampak	1	Perumahan
30	19 Januari 2024	Ngadirejo	Dusun Papringan RT.02 RW.09 Desa Katekan Kec. Ngadirejo	Cuaca Ekstrim	Muyadi	Terdampak	1	Perumahan
31	19 Januari 2024	Ngadirejo	Dusun Sumberan RT.01 RW.03 Desa Petirejo Kec. Ngadirejo	Cuaca Ekstrim	Musa Adi S	Mengungsi	3	Perumahan

NO	Tanggal	Kecamatan	Lokasi Kejadian Bencana	Jenis Bencana	Nama korban/Tempat	Status Korban	Jml Korban	Jenis Kerusakan
32	19 Januari 2024	Parakan	Dsn. Pulutan Ds. Watukumpul Kec. Parakan	Cuaca Ekstrim	Suwari	Terdampak	1	Perumahan
33	19 Januari 2024	Wonobojo	Dusun Wates Desa Wates Kecamatan Wonobojo,	Cuaca Ekstrim	Widodo eko Saputro kios Base Camp dan rumah warga	Mengungsi	3	Perumahan
34	19 Januari 2024	Wonobojo	Dusun Sembir Rt/Rw 02/02 Desa Purwosari Kecamatan Wonobojo	Cuaca Ekstrim	Warti	Mengungsi	1	Perumahan
35	20 Januari 2024	Bansari	Dusun Boresan I Rt 03 Rw 03 Desa Balesari Kecamatan Bansari	Cuaca Ekstrim	Mugi Slamet 1 KK 4 jiwa	Terdampak	1	Perumahan
36	20 Januari 2024	Bansari	Dusun Boresan I Rt 03 Rw 03 Desa Balesari Kecamatan Bansari	Cuaca Ekstrim	Agus Dwi Maksum	Terdampak	1	Perumahan
37	20 Januari 2024	Bulu	Dusun Balong Rt. 18 Rw.04 Desa Bansari Kecamatan Bulu	Cuaca Ekstrim	Urip	Terdampak	1	Perumahan
38	20 Januari 2024	Bulu	Dusun Reban Rt 03 Rw 01 Desa Malang Sari Kecamatan Bulu	Cuaca Ekstrim	Dahono 1 KK 5 Jiwa, Dangsang 1 KK 3 jiwa	Terdampak	2	Perumahan
39	20 Januari 2024	Candiroto	Desa Canggal Kecamatan Candiroto	Cuaca Ekstrim	Warminah, nur tunggal, wagiye sukamto sutrinah suliyah	Mengungsi	4	Perumahan
40	20 Januari 2024	Kedu	Dusun Kendil RT 003 RW 007 Desa Tegalsari Kecamatan Kedu	Cuaca Ekstrim	Bismar Fahrudin	Terdampak	1	Perumahan
41	20 Januari 2024	Kedu	Dsn. Setrobayan RT. 04 RW. 02 Ds. Ngadimulyo Kec. Kedu	Cuaca Ekstrim	Juni	Mengungsi	1	Perumahan
42	20 Januari 2024	Kledung	Desa Kruwisan Rt.09 Rw.02 Kecamatan Kledung	Cuaca Ekstrim	Bapak Surati Ibu Misrati	Terdampak	1	Perumahan
43	20 Januari 2024	Kledung	Desa Tlahab Rt.06 Rw.01 Kecamatan Kledung	Cuaca Ekstrim	Daryanto	Terdampak	1	Perumahan

NO	Tanggal	Kecamatan	Lokasi Kejadian Bencana	Jenis Bencana	Nama korban/Tempat	Status Korban	Jml Korban	Jenis Kerusakan
44	20 Januari 2024	Ngadirejo	Dusun Medari Rt 04/02 Desa Medari Kecamatan Ngadirejo	Cuaca Ekstrim	Bapak Triyatno	Terdampak	1	Perumahan
45	20 Januari 2024	Ngadirejo	Dusun Liyangan Rt 01 Rw 01 Desa Purbosari Kecamatan Ngadirejo	Cuaca Ekstrim	Muhamad Ubaidilah	Mengungsi	3	Perumahan
46	20 Januari 2024	Ngadirejo	Dusun Karanganyar Rt01 Rw 03 Desa Purborejo Kecamatan Ngadirejo	Cuaca Ekstrim	Muhadi Sardjono	Mengungsi	6	Perumahan
47	20 Januari 2024	Ngadirejo	Dusun Bonganti Rt 01 Rw 03 Desa Purbosari Kecamatan Ngadirejo	Cuaca Ekstrim	Sutrisno	Terdampak	1	Perumahan
48	20 Januari 2024	Ngadirejo	Desa Campursari Kecamatan Ngadirejo	Cuaca Ekstrim	Waldi, Kolimah, Nurul Fatoni	Terdampak	3	Perumahan
49	20 Januari 2024	Ngadirejo	Dusun Bondalem Rt 05 Rw 02 Desa Mangunsari Kecamatan Ngadirejo	Cuaca Ekstrim	Widuriyanto 1 KK 3 Jiwa	Mengungsi	3	Perumahan
50	20 Januari 2024	Ngadirejo	Dusun Sobahan Rt 05 Rw 01 Desa Mangunsari Kecamatan Ngadirejo	Cuaca Ekstrim	Yaminah 1 KK 4 jiwa ; Jarwadi ;Suroto	Luka-luka	1	Perumahan
51	20 Januari 2024	Ngadirejo	Dusun mudal desa Tegalorejo Kecamatan Ngadirejo	Cuaca Ekstrim	juwadi, sutarmaji, sujadi,suwariyah	Terdampak	5	Perumahan
52	20 Januari 2024	Parakan	Desa Sunggingsari Kecamatan Parakan	Cuaca Ekstrim	Ibu Semi, Bp.Paryudi , Ibu Sumari , Dwiyanto	Terdampak	4	Perumahan
53	20 Januari 2024	Wonobojo	dusun Pengilon dan dusun Krajan Desa Pitrosari Kec wonobojo	Cuaca Ekstrim	Bp Sugito Bp Ihrun Bp Supidayadi Bp Suwarno (Fasos) Gedung PAUD	Mengungsi	8	Perumahan
54	26 Januari 2024	Kaloran	Dusun Delen Rt 02 Rw 06 Desa Tleter Kecamatan Kaloran	Tanah Longsor	Siamin	Meninggal	1	Perumahan
55	26 Januari 2024	Kaloran	Dsn. Nglarangan RT 01/02 Ds. Tleter Kec. Kaloran	Tanah Longsor	Suyamto	Terdampak	1	Perumahan
56	26 Januari 2024	Pringsurat	Dsn. Nglorog 2 RT. 03/05 Ds. Nglorog Kecamatan Pringsurat	Tanah Longsor	Tyas Teguh Hartoto	Mengungsi	5	Perumahan

NO	Tanggal	Kecamatan	Lokasi Kejadian Bencana	Jenis Bencana	Nama korban/Tempat	Status Korban	Jml Korban	Jenis Kerusakan
57	06 Februari 2024	Bansari	Dusun Tarukan 02/06 Desa Candisari Kecamatan Bansari	Tanah Longsor	Mudyanto	Terdampak	6	Perumahan
58	06 Februari 2024	Bulu	Dsn.Plebengan RT/RW 04/05 Ds.Gondosuli Kec.Bulu	Tanah Longsor	Suyati	Terdampak	2	Perumahan
59	06 Februari 2024	Candiroto	Dusun Batursari RT.01 RW.04 Desa Batursari Kecamatan Candiroto	Tanah Longsor	Bpk. Irwanto, Bpk. Mudawal, Ibu Suny, Bpk. Suradi	Terdampak	10	Perumahan
60	06 Februari 2024	Kledung	Dusun Tumpang 01/05 Desa Petarangan Kec Kledung	Tanah Longsor	Waryono Wardi	Terdampak	2	Perumahan
61	06 Februari 2024	Tretep	Dusun Krajan Rt/ rw 08/01 Desa Bonjor Kec. Tretep	Tanah Longsor	Mudiyah 1kk 4jiwa	Mengungsi	4	Perumahan
62	06 Februari 2024	Tretep	Dusun Tlodas 03/01 Desa Donorojo Kecamatan Tretep	Tanah Longsor	Bp Rohadi	Terdampak	4	Perumahan
63	12 Maret 2024	Tretep	Dsn. Bendungan RT 01 RW 01 Ds. Bendungan Kec. Tretep	Cuaca Ekstrim	Bpk. Safmadi	Mengungsi	3	Perumahan
JUMLAH KORBAN							145	

e. **Persentase penyelesaian kegiatan pascabencana di semua sektor sesuai berdasarkan rencana rehabilitasi dan rekonstruksi pascabencana (R3P) Kabupaten/Kota yang dilegalkan**

Pada tahun 2024 kegiatan pascabencana yang dilakukan adalah pembuatan laporan Jitupasna (Pengkajian kebutuhan pascabencana) ini merupakan bagian dari kegiatan rencana rehabilitasi dan rekonstruksi (R3P) untuk penanganan pascabencana.

Kegiatan pada tahun sebelumnya adalah kegiatan penanganan korban pascabencana dengan melakukan monitoring dan evaluasi terhadap korban bencana terutama yang mendapatkan bantuan Bahan Bangunan Rumah (BBR), kegiatan monitoring tersebut dilakukan supaya bantuan bahan bangunan rumah yang diberikan kepada korban bencana tepat guna dan tepat sasaran, sehingga pemanfaatan bantuan tersebut bisa bermanfaat terhadap korban bencana.

Pada tahun 2024, kegiatan seksi rehabilitasi dan rekonstruksi pada kegiatan penataan sistem dasar penanggulangan dengan sub kegiatan koordinasi penanganan pascabencana, adapun kegiatan yang dilakukan pada seksi rehabilitasi dan rekonstruksi (RR) adalah membuat dokumen JITUPASNA (pengkajian kebutuhan pascabencana) pada kejadian bencana yang ditetapkan menggunakan juklak dari BNPB untuk dilakukan perhitungan pascabencana berupa, kerugian, kerusakan dan pengkajian kebutuhan pascabencana. JITUPASNA sendiri merupakan bagian dari pembuatan dokumen rencana rehabilitasi dan rekonstruksi pascabencana (R3P) yang dilegalkan.

Tabel 2.16

Tabel rekapitulasi penilaian kerusakan dan kerugian pascabencana di Kabupaten Temanggung tahun 2024 Triwulan I

No	Sektor/ Subsektor	Kerusakan (Rp)	Kerugian (Rp)	Kerusakan & Kerugian (Rp)	Kewenangan Aset	
					Pemerintah (Rp)	Masyarakat/Swasta (Rp)
					(6)	(7)
(1)	(2)	(3)	(4)	(5)	(6)	(7)
1	PERUMAHAN	1.459.977.000	67.350.000	1.527.327.000	148.475.000	1.378.852.000
	januari	908.005.000	43.000.000	951.005.000	34.985.000	916.020.000
	februari	341.380.000	16.700.000	358.080.000	112.490.000	245.590.000
	maret	210.592.000	7.650.000	218.242.000	1.000.000	217.242.000
2	INFRASTRUKTUR	526.579.500	890.600.000	1.417.179.500	1.417.179.500	-
	januari	199.227.500	870.000.000	1.069.227.500	1.069.227.500	-
	februari	86.568.000	5.500.000	92.068.000	92.068.000	-
	maret	240.784.000	15.100.000	255.884.000	255.884.000	-
3	EKONOMI PRODUKTIF	122.437.500	2.567.500	124.405.000	-	124.405.000
	januari	93.750.000	337.500	94.087.500	-	94.087.500
	februari	24.687.500	1.630.000	25.717.500	-	25.717.500
	maret	4.000.000	600.000	4.600.000	-	4.600.000
4	SOSIAL	269.820.000	3.700.000	273.520.000	202.920.000	70.600.000
	januari	202.320.000	600.000	202.920.000	202.920.000	-
	februari	15.000.000	500.000	15.500.000	-	15.500.000
	maret	52.500.000	2.600.000	55.100.000	-	55.100.000
5	LINTAS SEKTOR	1.200.000	100.000	1.300.000	1.300.000	-
	januari					
	februari					
	maret	1.200.000	100.000	1.300.000	1.300.000	-
TOTAL		2.380.014.000	964.317.500	3.343.731.500	1.769.874.500	1.573.857.000

Tabel 2.17

Tabel rekapitulasi perkiraan kebutuhan (berdasarkan kewenangan asset) pascabencana Kabupaten Temanggung tahun 2024 Triwulan I

No	Sektor/ Subsektor	Perkiraan Kebutuhan	Kewenangan Aset					
			Desa	Kab/Kota	Provinsi	Pusat	Masyarakat	Swasta
			(Rp)	(Rp)	(Rp)	(Rp)	(Rp)	(Rp)
(1)	(2)	(3)	(4)	(5)	(6)	(7)	(8)	(9)
1	PERUMAHAN	1.636.061.625	317.059.625	-	-	-	1.319.002.000	-
	januari	1.004.220.625	130.700.625	-	-	-	873.520.000	-
	februari	411.018.000	175.628.000	-	-	-	235.390.000	-
	maret	220.823.000	10.731.000	-	-	-	210.092.000	-
2	INFRASTRUKTUR	1.712.265.000	1.334.555.000	179.460.000	198.250.000	-	-	-
	januari	506.425.000	326.965.000	179.460.000	-	-	-	-
	februari	507.590.000	507.590.000	-	-	-	-	-
	maret	698.250.000	500.000.000	-	198.250.000	-	-	-
3	EKONOMI PRODUKTIF	202.327.000	-	-	-	-	202.327.000	-
	januari	93.750.000	-	-	-	-	93.750.000	-
	februari	99.480.000	-	-	-	-	99.480.000	-
	maret	9.097.000	-	-	-	-	9.097.000	-
4	SOSIAL	377.622.000	198.000.000	12.912.000	-	-	159.000.000	7.710.000
	januari	210.912.000	198.000.000	12.912.000	-	-	-	-
	februari	15.000.000	-	-	-	-	15.000.000	-
	maret	151.710.000	-	-	-	-	144.000.000	7.710.000
5	LINTAS SEKTOR	6.168.000	6.168.000	-	-	-	-	-
	januari							
	februari							

No	Sektor/ Subsektor	Perkiraan Kebutuhan (Rp)	Kewenangan Aset					
			Desa	Kab/Kota	Provinsi	Pusat	Masyarakat	Swasta
			(Rp)	(Rp)	(Rp)	(Rp)	(Rp)	(Rp)
(1)	(2)	(3)	(4)	(5)	(6)	(7)	(8)	(9)
	maret	6.168.000	6.168.000	-	-	-	-	-
TOTAL		3.934.443.625	1.855.782.625	192.372.000	198.250.000	-	1.680.329.000	7.710.000

f. Cakupan Desa Tangguh Bencana (DESTANA)

Undang-Undang Nomor 24 Tahun 2007 tentang Penanggulangan Bencana mengamanatkan untuk melindungi masyarakat dari ancaman bencana. Salah satu strategi untuk mewujudkan hal ini adalah melalui pengembangan desa/kelurahan tangguh terhadap bencana dengan upaya pengurangan risiko bencana berbasis komunitas (PRBBK). Dalam PRBBK, proses pengelolaan risiko bencana melibatkan secara aktif masyarakat dalam mengkaji, menganalisis, menangani, memantau dan mengevaluasi risiko bencana untuk mengurangi kerentanan dan meningkatkan kemampuannya.

Sementara itu pengertian desa mengacu kepada Undang-Undang Nomor 32 Tahun 2004 tentang Pemerintahan Daerah (UU No. 32/2004). Pengertian desa adalah sebagai kesatuan masyarakat hukum yang memiliki batas-batas wilayah, berwenang untuk mengatur dan mengurus kepentingan masyarakat setempat, berdasarkan asal-usul dan adat istiadat setempat yang diakui dan dihormati dalam sistem pemerintahan Negara Kesatuan Republik Indonesia (NKRI). Sedangkan pengertian kelurahan adalah sebuah unit administrasi pemerintah di bawah kecamatan yang berada dalam sebuah kota. Kelurahan setara dengan desa, yang merupakan bagian dari kecamatan yang berada di kabupaten, tetapi kelurahan hanya memiliki kewenangan yang terbatas dan tidak memiliki otonomi luas seperti yang dimiliki sebuah desa.

Desa/Kelurahan Tangguh Bencana adalah sebuah desa atau kelurahan yang memiliki kemampuan untuk mengenali ancaman di wilayahnya dan mampu mengorganisir sumber daya masyarakat untuk mengurangi kerentanan dan sekaligus meningkatkan kapasitas demi mengurangi risiko bencana. Kemampuan ini diwujudkan dalam perencanaan pembangunan yang mengandung upaya-upaya pencegahan, kesiapsiagaan, pengurangan risiko bencana dan peningkatan kapasitas untuk pemulihan pascabencana. Dalam Destana, masyarakat terlibat aktif dalam mengkaji, menganalisis, menangani, memantau, mengevaluasi dan mengurangi risiko-risiko bencana yang ada di

wilayah mereka, terutama dengan memanfaatkan sumber daya lokal demi menjamin keberkelanjutan.

Tujuan khusus pengembangan Destana ini adalah:

- a. Melindungi masyarakat di kawasan rawan bahaya dari dampak-dampak merugikan bencana.
- b. Meningkatkan peran serta masyarakat, khususnya kelompok rentan, dalam pengelolaan sumber daya untuk mengurangi risiko bencana.
- c. Meningkatkan kapasitas kelembagaan masyarakat dalam pengelolaan sumber daya dan pemeliharaan kearifan lokal bagi PRB.
- d. Meningkatkan kapasitas pemerintah dalam memberikan dukungan sumber daya dan teknis bagi PRB.
- e. Meningkatkan kerjasama antara para pemangku kepentingan dalam PRB, pihak pemerintah daerah, lembaga usaha, perguruan tinggi, lembaga swadaya masyarakat (LSM), organisasi masyarakat, dan kelompok-kelompok lainnya yang peduli.

Komponen-komponen Destana antara lain: (1) Legislasi, (2) Perencanaan, (3) Kelembagaan, (4) Pendanaan, (5) Pengembangan kapasitas, dan (6) Penyelenggaraan PB. Strategi untuk mewujudkan Destana antara lain meliputi :

1. Pelibatan seluruh lapisan masyarakat, terutama mereka yang paling rentan secara fisik, ekonomi, lingkungan, sosial dan keyakinan, termasuk perhatian khusus pada upaya pengarusutamaan gender ke dalam program.
2. Tekanan khusus pada penggunaan dan pemanfaatan sumber daya mandiri setempat dengan fasilitasi eksternal yang seminimum mungkin.
3. Membangun sinergi program dengan seluruh pelaku (kementerian/lembaga atau K/L, organisasi sosial, lembaga usaha, dan perguruan tinggi) untuk memberdayakan masyarakat desa/kelurahan.
4. Dukungan dalam bentuk komitmen kebijakan, sumber daya dan bantuan teknis dari pemerintah pusat, provinsi,

kabupaten/kota dan pemerintah desa sesuai kebutuhan dan bila dikehendaki masyarakat.

5. Peningkatan pengetahuan dan kesadaran masyarakat akan potensi ancaman di desa/kelurahan mereka dan akan kerentanan warga.
6. Pengurangan kerentanan masyarakat desa/kelurahan untuk mengurangi risiko bencana.
7. Peningkatan kapasitas masyarakat untuk mengurangi dan beradaptasi dengan risiko bencana.
8. Penerapan keseluruhan rangkaian manajemen risiko mulai dari identifikasi risiko, pengkajian risiko, penilaian risiko, pencegahan, mitigasi, pengurangan risiko, dan transfer risiko.
9. Pemaduan upaya-upaya PRB ke dalam pembangunan demi keberlanjutan program.
10. Pengarusutamaan PRB ke dalam perencanaan program dan kegiatan lembaga/institusi sosial desa/kelurahan, sehingga PRB menjiwai seluruh kegiatan di tingkat masyarakat.

Program Pembentukan Desa Tangguh Bencana sampai dengan Tahun 2024 sebagaimana terdapat pada Tabel 6.1

Tabel 2.18

Data Tabel Desa Tangguh Bencana (DESTANA) Sampai
Triwulan I Tahun 2024

No	KECAMATAN	DESA	TAHUN PEMBENTUKAN
1	BULU	PANDEMULYO	2022
2	TEMBARAK	KEMLOKO	2019
3	TEMBARAK	DRONO	2022
4	TEMBARAK	BOTOPUTIH	2022
5	PRINGSURAT	KARANGWUNI	2015
6	KALORAN	TLETER	2019
7	KALORAN	GETAS	2015
8	KANDANGAN	KEDUNGUMPUL	2019
9	KANDANGAN	TLOGOPUCANG	2015
10	KANDANGAN	GESING	2020
11	PARAKAN	CATURANOM	2021

No	KECAMATAN	DESA	TAHUN PEMBENTUKAN
12	NGADIREJO	TEGALREJO	2021
13	TRETEP	BONJOR	2016
14	TRETEP	NGLARANGAN	2024
15	CANDIROTO	CANGGAL	2024
16	CANDIROTO	SIDOHARJO	2017
17	KRANGGAN	PURWOSARI	2017
18	TLOGOMULYO	LOSARI	2021
19	SELOPAMPANG	TANGGULANOM	2020
20	SELOPAMPANG	NGADITIRTO	2017
21	KLEDUNG	TLAHAB	2021
22	KLEDUNG	KRUWISAN	2022
23	WONOBOYO	KEBONSARI	2016
24	WONOBOYO	WATES	2022
25	GEMAWANG	MUNCAR	2015
26	GEMAWANG	NGADISEPI	2021
27	GEMAWANG	BANARAN	2016
28	GEMAWANG	JAMBON	2022
TOTAL			28

Pada tahun 2024 triwulan I ini ada penambahan Desa Tangguh Bencana (Destana) sebanyak 2 desa, yaitu desa canggal kecamatan candiroto dan desa nglarangan kecamatan tretep. Badan Penanggulangan Bencana Daerah bekerja sama dengan pemerintah desa dalam penyelenggaraan pembentukan desa tangguh bencana dikarenakan keterbatasan anggaran yang ada. Pada tahun 2024 ini masih ada beberapa target wilayah yang nantinya akan dibentuk desa tangguh bencana guna peningkatan mitigasi bencana yang ada di kabupaten temanggung terutama pada wilayah/desa rawan bencana.

g. Tertanganinya Korban Bencana Pada Masa Tanggap Darurat Bencana

Penanganan korban pada masa tanggap darurat dibutuhkan penanganan yang tepat dan cepat karena ini akan berdampak terhadap korban yang terkena bencana. Penanganan yang ada dilakukan sesuai Standar Operasional Prosedur (SOP) akan memberikan dampak yang baik kepada korban bencana.

Penanganan pada masa tanggap darurat adalah serangkaian kegiatan yang dilakukan dengan segera pada saat kejadian bencana untuk menangani dampak buruk yang ditimbulkan, yang meliputi kegiatan penyelamatan dan evakuasi korban, harta benda, pemenuhan kebutuhan dasar, perlindungan, pengurusan pengungsi, penyelamatan, serta pemulihan sarana dan prasarana.

Tabel 2.19

Persentase tertanganinya korban bencana pada masa tanggap darurat bencana

No	Tanggal	Kecamatan	Lokasi Kejadian Bencana	Jenis Bencana	Nama korban/Tempat	JML KK	JML JIWA	Status Korban	Jml Korban
1	01 Januari 2024	Bulu	Dusun Kusikan Rt 05 Rw 02 Desa Gandurejo Kecamatan Bulu	cuaca ekstrim	Slamet Rohmat	1	2	Mengungsi	2
2	04 Januari 2024	Bejen	Jln. Raya Kramat Dsn. Kramat Ds. Laranganluwok Kec. Bejen	Tanah Longsor	Bpk. Andi Setiawan dan Bpk. Slamet			Terdampak	2
3	04 Januari 2024	Kandangan	Dusun Tanjungan Rt 06 Rw 05 Desa Kembanghari Kec. Kandangan	cuaca ekstrim	Suwarno	1	4	Terdampak	1
4	04 Januari 2024	Kandangan	Dusun Kalisanten RT 01 RW 02 Desa Ngemplak Kecamatan Kandangan	Banjir	Buntoro			Terdampak	1
5	04 Januari 2024	Kandangan	Dusun kedopokan RT 02 RW 01 Desa Tlogopucang Kecamatan Kandangan	Tanah Longsor	Kabul, Safilin			Terdampak	2
6	04 Januari 2024	Kandangan	Dsn. Kadepokan Ds. Tlogopucang Kec. Kandangan	Tanah Longsor	Bpk. Jumali, Ibu. Robayen, Ibu. Turiyanti, Bpk. Samino			Terdampak	4
7	04 Januari 2024	Tretep	Dusun Banaran Rt 09 Rw 02 Desa Bonjor Kec. Tretep	Tanah Longsor	Urip	1	3	Terdampak	1
8	04 Januari 2024	Tretep	Dusun Bendungan Rt 13 Rw 01 Desa Bendungan Kec. Tretep	Tanah Longsor	Sarwi	1	3	Mengungsi	3

N o	Tanggal	Kecamatan	Lokasi Kejadian Bencana	Jenis Bencana	Nama korban/Tempat	JML KK	JML JIWA	Status Korban	Jml Korban
9	05 Januari 2024	Kaloran	Dsn. Tiyono RT 01/11 dan RT. 02/11 Ds. Kaloran Kec. Kaloran	Tanah Longsor	Bpk. Munardi, Ibu Muntamah, Ibu Saadah, Bpk. Kasmudi			Terdampak	4
10	05 Januari 2024	Kandangan	Dusun Cantel RT 05 RW 01 Desa Blimbing Kecamatan Kandangan	Tanah Longsor	Ibu Tukumah	1	1	Terdampak	1
11	06 Januari 2024	Pringsurat	Dsn. Nglorog RT 03/05 Ds. Nglorog Kec. Pringsurat	Tanah Longsor	Ibu Sunarti			Terdampak	1
12	08 Januari 2024	Jumo	Dusun Pandean RT 04 RW 01 Desa Morobongo Kecamatan Jumo	Cuaca Ekstrim	Bpk. Solihin	1	5	Mengungsi	5
13	11 Januari 2024	Tretep	Dusun Tretep RT 004 RW 001 Desa Tretep Kecamatan Tretep	Tanah Longsor	Sumardiyono	1	3	Terdampak	1
14	17 Januari 2024	Selopampang	Dusun Karang Wetan RT 007 RW 004 Desa Gambasan Kecamatan Selopampang	Cuaca Ekstrim	Iwan Sucipto	1	4	Terdampak	1
15	18 Januari 2024	Kedu	Dsn. Condong RT. 03/03 Ds. Mojotengah Kec. Kedu	Cuaca Ekstrim	Nurkholiq	1	4	Terdampak	1
16	19 Januari 2024	Bansari	Desa Gentingsari Kecamatan Bansari	Cuaca Ekstrim	Eni Susiloningtyas	1	3	Terdampak	1
17	19 Januari 2024	Bansari	Dusun Sawit Rt. 03 Rw.02 Desa Bansari Kecamatan Bansari	Cuaca Ekstrim	Lestari	1	3	Terdampak	1
18	19 Januari 2024	Bansari	Dusun Talun Rt. 02 Rw.02 Desa Gunungsari Kecamatan Bansari	Cuaca Ekstrim	Nurodin	1	4	Terdampak	1
19	19 Januari 2024	Bansari	Dusun Prupuk Rt. 02 Rw.03 Desa Purborejo Kecamatan Bansari	Cuaca Ekstrim	Suharmat	1	3	Terdampak	1
20	19 Januari 2024	Bulu	Dusun Kemalangan Rt 01 Rw 04 Desa Pandemulyo Kecamatan Bulu	Cuaca Ekstrim	Misniyati (1KK 5 jiwa), Ansori (1 KK 2 jiwa) dan Sarwiji (1 KK 3 Jiwa)	3	10	Terdampak	3

N o	Tanggal	Kecamatan	Lokasi Kejadian Bencana	Jenis Bencana	Nama korban/Tempat	JML KK	JML JIWA	Status Korban	Jml Korban
21	19 Januari 2024	Bulu	Dusun Dukuh Desa Wonosari Kecamatan Bulu	Cuaca Ekstrim		4	12	Terdampak	3
22	19 Januari 2024	Bulu	Dsn. Wunut RT. 01/01 Ds. Wonotirto Kec. Bulu	Cuaca Ekstrim	Edi Mujiyanto, Kiryanto	2	8	Terdampak	2
23	19 Januari 2024	Candirototo	Dusun Canggal Jurang Rt 01 Rw 03 Desa Canggal Kecamatan Candirototo	Tanah Longsor	Waroychan	1	4	Terdampak	1
24	19 Januari 2024	Candirototo	Dusun Canggal Bulu Desa Canggal Kec. Candirototo	Cuaca Ekstrim	1. Solichin 2 KK 5 jiwa 2. Harwoto/ Slamet Ribut 1 KK 3 jiwa 3. Sermadi/ Petek 4. Parjan 5. Bu Tego	6	13	Terdampak	5
25	19 Januari 2024	Candirototo	Dusun Gembyang RT.06 RW.03 Desa Ketengsari Kec. Ngadirejo	Cuaca Ekstrim	Muslimah	1	3	Terdampak	1
26	19 Januari 2024	Candirototo	Dusun Gembyang, Dusun Kenteng, Dusun Madusari Desa Kentengsari Kecamatan Candirototo	Cuaca Ekstrim	Slamet, Muslikah, Majito, Seno, Slamet Kuat, Suyitno, Bintoro, Mawardi, Sarjono, Tubini, Kanti, Fat Karni, Tukul, Mursilah, Komah, Usman Subagyo, Slamet Supangat	16	45	Mengungsi	3
27	19 Januari 2024	Kandangan	Dusun Sarangan RT 003 RW 003 Desa Gesing Kecamatan Kandangan	Cuaca Ekstrim	Parmin	1	6	Terdampak	1
28	19 Januari 2024	Kedu	Akses Jalan Kedu - Jumo, Dusun Siwur	Cuaca Ekstrim	Ziankha Kirana Putri	1		Luka-luka	1

N o	Tanggal	Kecamatan	Lokasi Kejadian Bencana	Jenis Bencana	Nama korban/Tempat	JML KK	JML JIWA	Status Korban	Jml Korban
			Desa Karangtejo Kecamatan Kedu						
29	19 Januari 2024	Kedu	Dusun Delok Rt 1 Rw 4 Desa Karangtejo Kec. Kedu	Cuaca Ekstrim	Mulyo Slamet	1	2	Terdampak	1
30	19 Januari 2024	Kledung	Dusun Jambu Rt 02 Rw 01 Desa Jambu Kecamatan Kledung	Cuaca Ekstrim	1. Imbuh 2. Wahyudi	2	6	Terdampak	2
31	19 Januari 2024	Kledung	Dusun Paponan II Rt 02 Rw 03 Desa Paponan Kecamatan Kledung	Cuaca Ekstrim	Wakijan 50 th (1 KK 5 jiwa)	1	5	Terdampak	1
32	19 Januari 2024	Ngadirejo	Dusun Sengganen Rt 04 Rw 04 Desa Campursari Kecamatan Ngadirejo	Cuaca Ekstrim	Imbuh Sujarwi	1	4	Terdampak	1
33	19 Januari 2024	Ngadirejo	Dusun Krajan Rt 02 Rw 01 Desa Petirejo Kecamatan Ngadirejo	Cuaca Ekstrim	Yuliyono	1	4	Terdampak	1
34	19 Januari 2024	Ngadirejo	Dusun Papringan RT.02 RW.09 Desa Katekan Kec. Ngadirejo	Cuaca Ekstrim	Muyadi	1	2	Terdampak	1
35	19 Januari 2024	Ngadirejo	Dusun Sumberan RT.01 RW.03 Desa Petirejo Kec. Ngadirejo	Cuaca Ekstrim	Musa Adis	1	3	Mengungsi	3
36	19 Januari 2024	Parakan	Dsn. Pulutan Ds. Watukumpul Kec. Parakan	Cuaca Ekstrim	Suwari	1	3	Terdampak	1
37	19 Januari 2024	Wonoboyo	Dusun Wates Desa Wates Kecamatan Wonoboyo,	Cuaca Ekstrim	Widodo eko Saputro kios Base Camp dan rumah warga	1	3	Mengungsi	3
38	19 Januari 2024	Wonoboyo	Dusun Sembir Rt/Rw 02/02 Desa Purwosari Kecamatan Wonoboyo	Cuaca Ekstrim	Warti	1	1	Mengungsi	1
39	20 Januari 2024	Bansari	Dusun Boresan I Rt 03 Rw 03 Desa Balesari Kecamatan Bansari	Cuaca Ekstrim	Mugi Slamet 1 KK 4 jiwa	1	4	Terdampak	1
40	20 Januari 2024	Bansari	Dusun Boresan I Rt 03 Rw 03 Desa Balesari Kecamatan Bansari	Cuaca Ekstrim	Agus Dwi Maksum	1	2	Terdampak	1
41	20 Januari 2024	Bulu	Dusun Balong Rt. 18 Rw.04 Desa	Cuaca Ekstrim	Urip	1	3	Terdampak	1

N o	Tanggal	Kecamatan	Lokasi Kejadian Bencana	Jenis Bencana	Nama korban/Tempat	JML KK	JML JIWA	Status Korban	Jml Korban
			Bansari Kecamatan Bulu						
42	20 Januari 2024	Bulu	Dusun Reban Rt 03 Rw 01 Desa Malangsari Kecamatan Bulu	Cuaca Ekstrim	Dahono 1 KK 5 Jiwa, Dangsang 1 KK 3 jiwa	2	8	Terdampak	2
43	20 Januari 2024	Candi roto	Desa Canggal Kecamatan Candirototo	Cuaca Ekstrim	Warminah, nur tunggal, w agiyem sukamto sutrinah suliyah	6		Mengungsi	4
44	20 Januari 2024	Kedu	Dusun Kendil RT 003 RW 007 Desa Tegalsari Kecamatan Kedu	Cuaca Ekstrim	Bismar Fahrudin	1	5	Terdampak	1
45	20 Januari 2024	Kedu	Dsn. Setrobayan RT. 04 RW. 02 Ds. Ngadimulyo Kec. Kedu	Cuaca Ekstrim	Juni	1	1	Mengungsi	1
46	20 Januari 2024	Kledung	Desa Kruwisan Rt.09 Rw.02 Kecamatan Kledung	Cuaca Ekstrim	Bapak Surati Ibu Misrati	1	4	Terdampak	1
47	20 Januari 2024	Kledung	Desa Tlahab Rt.06 Rw.01 Kecamatan Kledung	Cuaca Ekstrim	Daryanto	1	4	Terdampak	1
48	20 Januari 2024	Ngadi rejo	Dusun Medari Rt 04/02 Desa Medari Kecamatan Ngadirejo	Cuaca Ekstrim	Bapak Triyatno	1		Terdampak	1
49	20 Januari 2024	Ngadi rejo	Dusun Liyangan Rt 01 Rw 01 Desa Purbosari Kecamatan Ngadirejo	Cuaca Ekstrim	Muhamad Ubaidilah	1	3	Mengungsi	3
50	20 Januari 2024	Ngadi rejo	Dusun Karanganyar Rt01 Rw 03 Desa Purborejo Kecamatan Ngadirejo	Cuaca Ekstrim	Muhadi Sardjono	2	6	Mengungsi	6
51	20 Januari 2024	Ngadi rejo	Dusun Bonganti Rt 01 Rw 03 Desa Purbosari Kecamatan Ngadirejo	Cuaca Ekstrim	Sutrisno	1	3	Terdampak	1
52	20 Januari 2024	Ngadi rejo	Desa Campursari Kecamatan Ngadirejo	Cuaca Ekstrim	Waldi, Kolimah, Nurul Fatoni	3	6	Terdampak	3
53	20 Januari 2024	Ngadi rejo	Dusun Bondalem Rt 05 Rw 02 Desa Mangunsari Kecamatan Ngadirejo	Cuaca Ekstrim	Widuriyanto 1 KK 3 Jiwa	1	3	Mengungsi	3

N o	Tanggal	Kecamatan	Lokasi Kejadian Bencana	Jenis Bencana	Nama korban/Tempat	JML KK	JML JIWA	Status Korban	Jml Korban
54	20 Januari 2024	Ngadi rejo	Dusun Sobahan Rt 05 Rw 01 Desa Mangunsari Kecamatan Ngadirejo	Cuaca Ekstrim	Yaminah 1 KK 4 jiwa ; Jarwadi ;Suroto	3	8	Luka-luka	1
55	20 Januari 2024	Ngadi rejo	Dusun mudal desa Tegalrejo Kecamatan Ngadirejo	Cuaca Ekstrim	juwadi, sutarmaji, sujadi,su wariyah	5	20	Terdampak	5
56	20 Januari 2024	Parakan	Desa Sunggingsari Kecamatan Parakan	Cuaca Ekstrim	Ibu Semi, Bp.Paryudi , Ibu Sumari , Dwiyanto	4	17	Terdampak	4
57	20 Januari 2024	Wono boyo	dusun Pengilon dan dusun Krajan Desa Pitrosari Kec wonobojo	Cuaca Ekstrim	Bp Sugito Bp Ihrun Bp Supidayadi Bp Suwarno (Fasos) Gedung PAUD	3	13	Mengungsi	8
58	21 Januari 2024	Bulu	Dsn. Jetis RT. 01 RW. 01 Ds. Ngimbrang Kec. Bulu	Cuaca Ekstrim	Siti Murni Asih	1	2	Terdampak	1
59	21 Januari 2024	Ngadi rejo	Dusun Katekan Rt 06 Rw 02 Desa Katekan Kecamatan Ngadirejo	Cuaca Ekstrim	Trimo Surono (42 th) 1 KK 2 jiwa; Yudi Ade Darmo 1 KK 5 jiwa	2	7	Terdampak	2
60	21 Januari 2024	Parakan	Dusun Tanduran RT 001 RW 002 Desa Caturanom Kecamatan Parakan	Cuaca Ekstrim	Tumidi	1	2	Terdampak	1
61	22 Januari 2024	Parakan	Dusun Gunung Kekep RT 003 RW 003 Desa Nglondong Kecamatan Parakan	Cuaca Ekstrim	Khamdani	1	3	Terdampak	1
62	24 Januari 2024	Kandangan	Dusun Kelingan RT.04 RW.04 Desa Caruban Kec. Kandangan	Cuaca Ekstrim	Muh Amin	1	4	Terdampak	4
63	26 Januari 2024	Kaloran	Dusun Delen Rt 02 Rw 06 Desa Tleter Kecamatan Kaloran	Tanah Longsor	Siamin	1	4	Meninggal	1
64	26 Januari 2024	Kaloran	Dsn. Nglarangan RT 01/02 Ds. Tleter Kec. Kaloran	Tanah Longsor	Suyamto	1	4	Terdampak	1
65	26 Januari 2024	Pringsurat	Dsn. Nglorog 2 RT. 03/05 Ds. Nglorog Kecamatan Pringsurat	Tanah Longsor	Tyas Teguh Hartoto	1	5	Mengungsi	5

N o	Tanggal	Kecamatan	Lokasi Kejadian Bencana	Jenis Bencana	Nama korban/Tempat	JML KK	JML JIWA	Status Korban	Jml Korban
66	27 Januari 2024	Pringsurat	Dusun Ngadiroso 01/04 Desa Wonokerso Kec. Pringsurat	Tanah Longsor	Awidya M, Surahno	2	4	Terdampak	2
67	27 Januari 2024	Selopampang	Ds. Gambasan Kec. Selopampang	Cuaca Ekstrim	Siswanto	1	5	Mengungsi	5
68	30 Januari 2024	Kledung	Dusun Kruwisan Rt 04 Rw 01 Desa Kruwisan Kecamatan Kledung	Cuaca Ekstrim	Kliyem	1	1	Mengungsi	1
69	03 Februari 2024	Bansari	Dusun Kelensari RT.03 RW.02 Desa Balesari Kec. Bansari	Cuaca Ekstrim	Mukayat	1	3	Terdampak	3
70	06 Februari 2024	Bansari	Dusun Tarukan 02/06 Desa Candisari Kecamatan Bansari	Tanah Longsor	Mudyanto	1	6	Terdampak	6
71	06 Februari 2024	Bulu	Dsn.Plebengan RT/RW 04/05 Ds.Gondosul Kec.Bulu	Tanah Longsor	Suyati	1	2	Terdampak	2
72	06 Februari 2024	Candirototo	Dusun Batarsari RT.01 RW.04 Desa Batarsari Kecamatan Candirototo	Tanah Longsor	Bpk. Irwanto, Bpk. Mudawal, Ibu Suny, Bpk. Suradi	4	10	Terdampak	10
73	06 Februari 2024	Kledung	Dusun Tumpang 01/05 Desa Petarangan Kec Kledung	Tanah Longsor	Waryono Wardi	1	2	Terdampak	2
74	06 Februari 2024	Tretep	Dusun Krajan Rt/rw 08/01 Desa Bonjor Kec. Tretep	Tanah Longsor	Mudiyah 1kk 4jiwa	1	4	Mengungsi	4
75	06 Februari 2024	Tretep	Dusun Tlodas 03/01 Desa Donorojo Kecamatan Tretep	Tanah Longsor	Bp Rohadi	1	4	Terdampak	4
76	07 Februari 2024	Gemawang	Dusun Silegok RT/RW.02/004 Desa Karangseneng , Kec Gemawang	Tanah Longsor	bp.zaini	2	7	Terdampak	7
77	15 Februari 2024	Kranggan	Dusun Paingan Blok B10 Desa Pare Kec.Kranggan Kab Temanggung	Cuaca Ekstrim	Jeriko (14 tahun)	1	5	Luka-luka	1
78	12 Maret 2024	Tretep	Dsn. Bendungan RT 01 RW 01 Ds. Bendungan Kec. Tretep	Cuaca Ekstrim	Bpk. Safmadi	1	3	Mengungsi	3
TOTAL									183

h. Jumlah dan Lokasi Desa Yang Terdapat Plank Evakuasi Bencana

Jalur evakuasi adalah jalur penyelamatan yang didesain khusus dengan menghubungkan semua area ke area yang aman sebagai Titik Kumpul penduduk atau masyarakat yang sedang berada di wilayah tersebut. Jalur evakuasi berfungsi untuk mobilisasi penduduk dari ancaman bahaya ke tempat yang lebih aman ketika terjadi bencana.

Jalur evakuasi didesain untuk mencari jalan tersingkat dengan menggunakan jalan yang telah ada sehingga waktu yang dibutuhkan untuk mencapai daerah yang aman dapat ditempuh lebih singkat atau cepat.

Sementara itu, Peraturan Kepala Badan Nasional Penanggulangan Bencana No. 07 Tahun 2015 Tentang Rambu dan Papan Informasi Bencana juga menyinggung perihal arah Jalur Evakuasi. Rambu arah jalur evakuasi termasuk dalam bagian rambu petunjuk bencana yang digunakan untuk menyatakan petunjuk arah atau informasi lain bagi masyarakat di Kawasan rawan bencana. Rambu arah jalur evakuasi memiliki warna dasar hijau, garis tepi putih, lambang putih, dan warna huruf atau angka putih.

Pada tabel di bawah ini adalah beberapa daerah/desa di Kabupaten Temanggung yang sudah terpasang plank evakuasi.

Tabel 2.20

Lokasi desa yang terdapat petunjuk keselamatan bencana sampai dengan Tahun 2024 Triwulan I

No	KECAMATAN	DESA	PLANK EVAKUASI	JUMLAH
1	BULU	WONOSARI	2018	1
2	KALORAN	TEMPURAN	2022	1
3	PARAKAN	GLAPANSARI	2019	1
4	NGADIREJO	DLIMOYO	2017	1
5	NGADIREJO	CAMPURSARI	2017	1
6	NGADIREJO	TEGALREJO	2017	1
7	NGADIREJO	KATEKAN	2017	1
8	NGADIREJO	BANJARSARI	2017	1
9	NGADIREJO	PRINGAPUS	2017	1
10	CANDIROTO	NGABEYAN	2017	1
11	CANDIROTO	BANTIR	2018	1
12	CANDIROTO	MUNTUNG	2018	1
13	CANDIROTO	SIDOHARJO	2018	1
14	KRANGGAN	PURWOSARI	2018	1

No	KECAMATAN	DESA	PLANK EVAKUASI	JUMLAH
15	TLOGOMULYO	LOSARI	2021	1
16	SELOPAMPANG	NGADITIRTO	2018	1
17	BANSARI	BANSARI	2016	1
18	BANSARI	MOJOSARI	2016	1
19	BANSARI	REJOSARI	2016	1
20	BANSARI	GUNUNGSARI	2016	1
21	BANSARI	BALESARI	2016	1
22	BANSARI	PURBOREJO	2016	1
23	BANSARI	TLOGOWERO	2016	1
24	BANSARI	MRANGGEN KIDUL	2016	1
25	BANSARI	MRANGGEN TENGAH	2016	1
26	BANSARI	CANDISARI	2016	1
27	BANSARI	CAMPURANOM	2016	1
28	BANSARI	GENTINGSARI	2016	1
29	BANSARI	TANUREJO	2016	1
30	KLEDUNG	KLEDUNG	2019	1
31	KLEDUNG	KALIREJO	2019	1
32	KLEDUNG	PAPONAN	2019	1
33	KLEDUNG	JEKETRO	2019	1
34	KLEDUNG	KWADUNGAN GUNUNG	2019	1
35	KLEDUNG	KWADUNGAN JURANG	2019	1
36	KLEDUNG	TLAHAB	2018	1
37	KLEDUNG	PETARANGAN	2019	1
38	KLEDUNG	CANGGAL	2019	1
39	KLEDUNG	JAMBU	2019	1
40	KLEDUNG	KRUWISAN	2019	1
41	KLEDUNG	BATURSARI	2019	1
42	KLEDUNG	TUKSARI	2019	1
43	WONOBOYO	KEBONSARI	2018	1
44	WONOBOYO	WATES	2022	1
45	CANDIROTO	CANGGAL	2017,2018	2
46	CANDIROTO	KENTENGSARI	2017,2018	2
TOTAL			46	46

Plank evakuasi sendiri sangatlah penting terutama pada daerah-daerah rawan bencana di Kabupaten Temanggung, ini menjadi petunjuk pertama kepada Masyarakat apabila terjadi suatu bencana sehingga bagaimana Masyarakat menuju lokasi/titik yang aman dari radius titik bencana.

i. Jumlah Kejadian Bencana Yang Terjadi di Kabupaten Temanggung per Kecamatan

Kabupaten Temanggung memiliki 20 Kecamatan, wilayah Kabupaten Temanggung Sebagian besar merupakan wilayah/daerah rawan bencana. Badan Penanggulangan Bencana Daerah melakukan rekapitulasi kejadian bencana per kecamatan guna mengetahui Tingkat kerawanan kejadian bencana alam per

masing-masing jenis bencana. Kerawanan bencana di Kabupaten Temanggung meliputi kerawanan longsor, kerawanan banjir, kerawanan cuaca ekstrim, kerawanan gunung berapi, kerawanan gempa bumi, kerawanan kekeringan dan kerawanan kebakaran hutan dan lahan. Pada tahun 2024 triwulan I kejadian bencana di Kabupaten Temanggung per Kecamatan dapat dilihat pada tabel di bawah ini.

Tabel 2.21

Jumlah kejadian bencana yang terjadi di Kabupaten Temanggung per Kecamatan dari tahun 2019 – 2024 Triwulan I

No	Kecamatan	Tahun					
		2019	2020	2021	2022	2023	2024
1	Bansari	5	9	9	10	8	0
2	Bejen	6	21	10	12	20	2
3	Bulu	17	11	16	10	30	1
4	Candiroto	4	9	12	9	8	2
5	Gemawang	14	8	13	14	22	0
6	Jumo	5	3	7	10	8	1
7	Kaloran	11	23	36	52	58	2
8	Kandangan	10	14	17	17	36	3
9	Kedu	8	14	15	17	14	0
10	Kledung	5	6	5	21	6	0
11	Kranggan	7	8	23	11	79	0
12	Ngadirejo	11	7	14	7	11	2
13	Parakan	12	13	25	11	10	0
14	Pringsurat	27	22	14	27	42	1
15	Selopampang	2	0	4	8	19	0
16	Temanggung	16	19	26	24	18	0
17	Tembarak	4	12	13	4	12	0
18	Tlogomulyo	6	3	3	8	26	0
19	Tretep	20	2	13	17	4	1
20	Wonobojo	24	14	5	13	1	1
JUMLAH			214	218	280	432	16

Pada tahun 2024 penentuan kejadian bencana sudah menggunakan juklak dari BNPB No 7 Tahun 2023, pada juklak tersebut sudah tertera klasifikasi kejadian bencana yang di katagorikan masuk kedalam kejadian bencana atau tidak.

2.4 Isu-isu penting penyelenggaraan tugas dan fungsi Badan Penanggulangan Bencana Daerah

Berdasarkan pada pencapaian kinerja pelayanan Badan Penanggulangan Bencana Daerah dimana terdapat indikator yang sudah mencapai target namun disatu sisi masih ada indikator yang belum mencapai target serta berlakunya Undang-Undang Nomor 3 Tahun 2014 tentang Pemerintahan Daerah, maka dapat dirumuskan beberapa isu penting yang berhubungan dengan penyelenggaraan tugas dan fungsi Badan Penanggulangan Bencana Daerah sebagaimana berikut:

1. Tingkat kinerja Badan Penanggulangan Bencana Daerah dari 1 indikator sasaran dan 3 indikator program yang telah mencapai target 100 %.
2. Permasalahan dan hambatan yang dihadapi dalam penyelenggaraan tugas dan fungsi Badan Penanggulangan Bencana Daerah, antara lain :
 - Kurangnya kepemilikan dokumen perencanaan kebencanaan
 - Pemetaan daerah/Kawasan rawan bencana di Kabupaten Temanggung belum melalui kajian yang benar, hanya berdasarkan kejadian bencana di suatu daerah/Kawasan sehingga ditetapkan menjadi daerah/Kawasan rawan bencana
 - Pembentukan Desa Tangguh Bencana (DESTANA) di Kabupaten Temanggung belum signifikan, baru terbentuk sebanyak 28 Desa Tangguh Bencana (DESTANA) dari total 289 Desa/Kelurahan di Kabupaten Temanggung
 - Pelatihan kesiapsiagaan terhadap bencana di Kabupaten Temanggung belum maksimal terutama kepada daerah rawan bencana
 - Masih rendahnya kesadaran Masyarakat tentang bencana
 - Belum memadainya dukungan anggaran
 - Berdasarkan hal tersebut di atas disarankan agar proses pelaksanaan tugas dan fungsi Badan Penanggulangan Bencana Daerah tetap menjaga sinergitas dengan instansi terkait dan Masyarakat serta pentahelix dalam melakukan

penanggulangan bencana yang baik serta didukung dengan sarana dan prasarana yang memadai.

2.5 Review terhadap rancangan awal RKPD

Review atau telaah terhadap rancangan awal RKPD adalah dilakukan dengan membandingkan rancangan awal RKPD dengan hasil analisis kebutuhan. Proses perbandingan tersebut meliputi perbandingan program, kegiatan, lokasi kegiatan, target, dan pagu anggaran yang disediakan di rancangan awal RKPD.

Secara umum, hasil telaah terhadap rancangan awal RKPD sudah sesuai, karena tidak ada penambahan program, kegiatan, Lokasi kegiatan dan target kinerja.

Adapun hasil telaah terhadap rancangan awal RKPD per program dan per kegiatan adalah sebagaimana tabel 2.22 berikut:

Tabel 2.22

Review terhadap Rancangan awal RKPD Tahun 2025

RANCANGAN AWAL RKPD 2025							HASIL PENETAPAN							
No	Urusan / Bidang Urusan / Program / Kegiatan / Sub Kegiatan	Lokasi	Indikator Kinerja/Program Kegiatan	Targ et Kiner ja	Satuan	Pagu Indikatif	No	Urusan / Bidang Urusan / Program / Kegiatan / Sub Kegiatan	Lokasi	Indikator Kinerja/Program Kegiatan	Targ et Kiner ja	Satuan	Kebutuha n Dana	K et
1	2	2	3	3	4	4	1	2	2	3	3	4	4	4
	URUSAN PEMERINTAHAN WAJIB YANG BERKAITAN DENGAN PELAYANAN DASAR					2.371.846. 034		URUSAN PEMERINTAHAN WAJIB YANG BERKAITAN DENGAN PELAYANAN DASAR					3.470.836. 430	
	URUSAN PEMERINTAHAN BIDANG KETENTERAMAN DAN KETERTIBAN UMUM SERTA PERLINDUNGAN MASYARAKAT					2.371.846. 034		URUSAN PEMERINTAHAN BIDANG KETENTERAMAN DAN KETERTIBAN UMUM SERTA PERLINDUNGAN MASYARAKAT					3.470.836. 430	
A	PROGRAM PENUNJANG URUSAN PEMERINTAHAN DAERAH KABUPATEN/KOTA					1.986.552. 034	A	PROGRAM PENUNJANG URUSAN PEMERINTAHAN DAERAH KABUPATEN/KOTA					3.140.542. 430	
1	Administrasi Keuangan Perangkat Daerah	-	-			1.294.717. 034	1	Administrasi Keuangan Perangkat Daerah	-	-			2.134.984. 230	

RANCANGAN AWAL RKPd 2025						
No	Urusan / Bidang Urusan / Program / Kegiatan / Sub Kegiatan	Lokasi	Indikator Kinerja/Program Kegiatan	Targ et Kiner ja	Satuan	Pagu Indikatif
1	2	2	3	3	4	4
a	Penyediaan Gaji dan Tunjangan ASN	Kab. Temanggung	Jumlah orang yang menerima gaji dan tunjangan ASN	12	Orang/bulan	1.294.717.034
2	Administrasi Umum Perangkat Daerah			-	-	86.335.000
a	Penyediaan Komponen Instalasi Listrik/Penerangan Bangunan Kantor	Kab. Temanggung	Jumlah paket komponen instalasi listrik/penerangan bangunan kantor yang disediakan	12	Paket	6.000.000
b	Penyediaan Bahan Logistik Kantor	Kab. Temanggung	Jumlah paket bahan logistik kantor yang disediakan	12	paket	12.000.000
c	Penyediaan Barang Cetak dan Penggandaan	Kab. Temanggung	Jumlah paket barang cetakan dan penggandaan yang disediakan	12	paket	7.000.000
d	Fasilitasi Kunjungan Tamu	Kab. Temanggung	Jumlah laporan fasilitas kunjungan tamu	16	laporan	26.335.000

HASIL PENETAPAN							
No	Urusan / Bidang Urusan / Program / Kegiatan / Sub Kegiatan	Lokasi	Indikator Kinerja/Program Kegiatan	Targ et Kiner ja	Satuan	Kebutu han Dana	K et
1	2	2	3	3	4	4	4
a	Penyediaan Gaji dan Tunjangan ASN	Kab. Temanggung	Jumlah orang yang menerima gaji dan tunjangan ASN	24	Orang/bulan	2.134.984.230	
2	Administrasi Umum Perangkat Daerah			-	-	89.335.000	
a	Penyediaan Komponen Instalasi Listrik/Penerangan Bangunan Kantor	Kab. Temanggung	Jumlah paket komponen instalasi listrik/penerangan bangunan kantor yang disediakan	12	Paket	6.000.000	
b	Penyediaan Bahan Logistik Kantor	Kab. Temanggung	Jumlah paket bahan logistik kantor yang disediakan	12	paket	12.000.000	
c	Penyediaan Barang Cetak dan Penggandaan	Kab. Temanggung	Jumlah paket barang cetakan dan penggandaan yang disediakan	12	paket	10.000.000	
d	Fasilitasi Kunjungan Tamu	Kab. Temanggung	Jumlah laporan fasilitas kunjungan tamu	16	laporan	26.335.000	

RANCANGAN AWAL RKPD 2025						
No	Urusan / Bidang Urusan / Program / Kegiatan / Sub Kegiatan	Lokasi	Indikator Kinerja/Program Kegiatan	Targ et Kiner ja	Satuan	Pagu Indikatif
1	2	2	3	3	4	4
e	Penyelenggaraan Rapat Koordinasi dan Konsultasi SKPD	Kab. Temang gung	Jumlah laporan penyelenggaraan rapat koordinasi dan konsultasi SKPD	15	laporan	35.000.00 0
3	Pengadaan Barang Milik Daerah Penunjang Urusan Pemerintah Daerah			-	-	21.500.00 0
a	Pengadaan Peralatan dan Mesin Lainnya	Kab. Temang gung	Jumlah unit peralatan dan mesin lainnya yang disediakan	3	unit	21.500.00 0
4	Penyediaan Jasa Penunjang Urusan Pemerintahan Daerah			-	-	469.000.0 00
a	Penyediaan Jasa Surat Menyurat	Kab. Temang gung	Jumlah laporan penyediaan jasa surat menyurat	30	laporan	0
b	Penyediaan Jasa Komunikasi, Sumber Daya Air dan Listrik	Kab. Temang gung	Jumlah laporan penyediaan jasa komunikasi, sumber daya air dan listrik yang disediakan	12	laporan	36.000.00 0

HASIL PENETAPAN							
No	Urusan / Bidang Urusan / Program / Kegiatan / Sub Kegiatan	Lokasi	Indikator Kinerja/Program Kegiatan	Targ et Kiner ja	Satuan	Kebutuha n Dana	K et
1	2	2	3	3	4	4	4
e	Penyelenggaraan Rapat Koordinasi dan Konsultasi SKPD	Kab. Temang gung	Jumlah laporan penyelenggaraan rapat koordinasi dan konsultasi SKPD	15	laporan	35.000.00 0	
3	Pengadaan Barang Milik Daerah Penunjang Urusan Pemerintah Daerah			-	-	100.000.0 00	
a	Pengadaan Peralatan dan Mesin Lainnya	Kab. Temang gung	Jumlah unit peralatan dan mesin lainnya yang disediakan	15	unit	100.000.0 00	
4	Penyediaan Jasa Penunjang Urusan Pemerintahan Daerah			-	-	487.463.9 00	
a	Penyediaan Jasa Surat Menyurat	Kab. Temang gung	Jumlah laporan penyediaan jasa surat menyurat	-	-	0	
b	Penyediaan Jasa Komunikasi, Sumber Daya Air dan Listrik	Kab. Temang gung	Jumlah laporan penyediaan jasa komunikasi, sumber daya air dan listrik yang disediakan	12	laporan	36.000.00 0	

RANCANGAN AWAL RKPD 2025						
No	Urusan / Bidang Urusan / Program / Kegiatan / Sub Kegiatan	Lokasi	Indikator Kinerja/Program Kegiatan	Targ et Kiner ja	Satuan	Pagu Indikatif
1	2	2	3	3	4	4
c	Penyediaan Jasa Peralatan dan Perlengkapan Kantor	Kab. Temanggung	Jumlah laporan penyediaan jasa peralatan dan perlengkapan kantor yang disediakan	12	laporan	8.000.000
d	Penyediaan Jasa Pelayanan Umum Kantor	Kab. Temanggung	Jumlah laporan penyediaan jasa pelayanan umum kantor yang disediakan	12	laporan	425.000.000
5	Pemeliharaan Barang Milik Daerah Penunjang Urusan Pemerintahan Daerah			-	-	115.000.000
a	Penyediaan Jasa Pemeliharaan, Biaya Pemeliharaan, Pajak dan Perizinan Kendaraan Dinas Operasional atau Lapangan	Kab. Temanggung	Jumlah kendaraan dinas operasional atau lapangan yang dipelihara dan dibayarkan pajak dan perizinannya	18	unit	67.000.000

HASIL PENETAPAN							
No	Urusan / Bidang Urusan / Program / Kegiatan / Sub Kegiatan	Lokasi	Indikator Kinerja/Program Kegiatan	Targ et Kiner ja	Satuan	Kebutuha n Dana	K et
1	2	2	3	3	4	4	4
c	Penyediaan Jasa Peralatan dan Perlengkapan Kantor	Kab. Temanggung	Jumlah laporan penyediaan jasa peralatan dan perlengkapan kantor yang disediakan	12	laporan	20.000.000	
d	Penyediaan Jasa Pelayanan Umum Kantor	Kab. Temanggung	Jumlah laporan penyediaan jasa pelayanan umum kantor yang disediakan	12	laporan	431.463.900	
5	Pemeliharaan Barang Milik Daerah Penunjang Urusan Pemerintahan Daerah			-	-	328.759.300	
a	Penyediaan Jasa Pemeliharaan, Biaya Pemeliharaan, Pajak dan Perizinan Kendaraan Dinas Operasional atau Lapangan	Kab. Temanggung	Jumlah kendaraan dinas operasional atau lapangan yang dipelihara dan dibayarkan pajak dan perizinannya	18	unit	120.000.000	

RANCANGAN AWAL RKPd 2025						
No	Urusan / Bidang Urusan / Program / Kegiatan / Sub Kegiatan	Lokasi	Indikator Kinerja/Program Kegiatan	Targ et Kiner ja	Satuan	Pagu Indikatif
1	2	2	3	3	4	4
b	Pemeliharaan/Rehabilitasi Gedung Kantor dan Bangunan Lainnya	Kab. Temanggung	Jumlah gedung kantor dan bangunan lainnya yang dipelihara/direhabilitasi	5	unit	43.000.000
c	Pemeliharaan/Rehabilitasi Sarana dan Prasarana Pendukung Gedung Kantor atau Bangunan Lainnya	Kab. Temanggung	Jumlah sarana dan prasarana pendukung gedung kantor atau bangunan lainnya yang dipelihara/direhabilitasi	10	unit	5.000.000
B	PROGRAM PENANGGULANGAN BENCANA			-	-	385.294.000
1	Pelayanan Informasi Rawan Bencana Kabupaten/Kota			-	-	50.000.000
a	Penyusunan Kajian Risiko Bencana Kabupaten/Kota	Kab. Temanggung	Jumlah dokumen kajian risiko bencana (KRB) sampai dengan dinyatakan sah/legal	1	dokumen	50.000.000

HASIL PENETAPAN							
No	Urusan / Bidang Urusan / Program / Kegiatan / Sub Kegiatan	Lokasi	Indikator Kinerja/Program Kegiatan	Targ et Kiner ja	Satuan	Kebutuha n Dana	K et
1	2	2	3	3	4	4	4
b	Pemeliharaan/Rehabilitasi Gedung Kantor dan Bangunan Lainnya	Kab. Temanggung	Jumlah gedung kantor dan bangunan lainnya yang dipelihara/direhabilitasi	5	unit	183.759.300	
c	Pemeliharaan/Rehabilitasi Sarana dan Prasarana Pendukung Gedung Kantor atau Bangunan Lainnya	Kab. Temanggung	Jumlah sarana dan prasarana pendukung gedung kantor atau bangunan lainnya yang dipelihara/direhabilitasi	20	unit	25.000.000	
B	PROGRAM PENANGGULANGAN BENCANA			-	-	330.294.000	
1	Pelayanan Informasi Rawan Bencana Kabupaten/Kota			-	-	50.000.000	
a	Penyusunan Kajian Risiko Bencana Kabupaten/Kota	Kab. Temanggung	Jumlah dokumen kajian risiko bencana (KRB) sampai dengan dinyatakan sah/legal	1	dokumen	50.000.000	

RANCANGAN AWAL RKPD 2025						
No	Urusan / Bidang Urusan / Program / Kegiatan / Sub Kegiatan	Lokasi	Indikator Kinerja/Program Kegiatan	Targ et Kiner ja	Satuan	Pagu Indikatif
1	2	2	3	3	4	4
2	Pelayanan Pencegahan dan Kesiapsiagaan Terhadap Bencana			-	-	50.000.000
a	Penguatan Kapasitas Kawasan untuk Pencegahan dan Kesiapsiagaan	Kab. Temanggung	Jumlah kawasan yang ditingkatkan kapasitasnya dalam pencegahan dan kesiapsiagaan bencana	2	kawasan	35.000.000
b	Gladi Kesiapsiagaan Terhadap Bencana	Kab. Temanggung	Jumlah aparatur dan warga negara yang mengikuti gladi kesiapsiagaan	150	orang	15.000.000
3	Pelayanan Penyelamatan dan Evakuasi Korban Bencana			-	-	235.294.000

HASIL PENETAPAN							
No	Urusan / Bidang Urusan / Program / Kegiatan / Sub Kegiatan	Lokasi	Indikator Kinerja/Program Kegiatan	Targ et Kiner ja	Satuan	Kebutuha n Dana	K et
1	2	2	3	3	4	4	4
2	Pelayanan Pencegahan dan Kesiapsiagaan Terhadap Bencana			-	-	45.000.000	
a	Penguatan Kapasitas Kawasan untuk Pencegahan dan Kesiapsiagaan	Kab. Temanggung	Jumlah kawasan yang ditingkatkan kapasitasnya dalam pencegahan dan kesiapsiagaan bencana	2	kawasan	30.000.000	
b	Gladi Kesiapsiagaan Terhadap Bencana	Kab. Temanggung	Jumlah aparatur dan warga negara yang mengikuti gladi kesiapsiagaan	150	orang	15.000.000	
3	Pelayanan Penyelamatan dan Evakuasi Korban Bencana			-	-	200.294.000	

RANCANGAN AWAL RKPd 2025						
No	Urusan / Bidang Urusan / Program / Kegiatan / Sub Kegiatan	Lokasi	Indikator Kinerja/Program Kegiatan	Target Kinerja	Satuan	Pagu Indikatif
1	2	2	3	3	4	4
a	Respon Cepat Darurat Bencana Kabupaten/Kota	Kab. Temanggung	Jumlah dokumen SK penetapan status darurat bencana dan SKPDB yang ditetapkan paling lama 1x24 jam berdasarkan hasil dokumen laporan kaji cepat	2	dokumen	75.000.000
b	Pencarian, Pertolongan dan Evakuasi Korban Bencana Kabupaten/Kota	Kab. Temanggung	Jumlah korban yang berhasil ditemukan, ditolong dan dievakuasi per jenis kejadian bencana	75	orang	50.000.000
c	Penyediaan Logistik Penyelamatan dan Evakuasi Korban Bencana Kabupaten/Kota	Kab. Temanggung	Jumlah korban bencana yang mendapatkan distribusi logistik penyelamatan dan evakuasi korban bencana	80	orang	100.294.000

HASIL PENETAPAN							
No	Urusan / Bidang Urusan / Program / Kegiatan / Sub Kegiatan	Lokasi	Indikator Kinerja/Program Kegiatan	Target Kinerja	Satuan	Kebutuhan Dana	Ket
1	2	2	3	3	4	4	4
a	Respon Cepat Darurat Bencana Kabupaten/Kota	Kab. Temanggung	Jumlah dokumen SK penetapan status darurat bencana dan SKPDB yang ditetapkan paling lama 1x24 jam berdasarkan hasil dokumen laporan kaji cepat	2	dokumen	50.000.000	
b	Pencarian, Pertolongan dan Evakuasi Korban Bencana Kabupaten/Kota	Kab. Temanggung	Jumlah korban yang berhasil ditemukan, ditolong dan dievakuasi per jenis kejadian bencana	75	orang	45.000.000	
c	Penyediaan Logistik Penyelamatan dan Evakuasi Korban Bencana Kabupaten/Kota	Kab. Temanggung	Jumlah korban bencana yang mendapatkan distribusi logistik penyelamatan dan evakuasi korban bencana	80	orang	95.294.000	

RANCANGAN AWAL RKPd 2025						
No	Urusan / Bidang Urusan / Program / Kegiatan / Sub Kegiatan	Lokasi	Indikator Kinerja/Program Kegiatan	Targ et Kiner ja	Satuan	Pagu Indikatif
1	2	2	3	3	4	4
d	Aktivasi Sistem Komando Penanganan Darurat Bencana	Kab. Temanggung	Jumlah laporan pelaksanaan aktivasi sistem komando penanganan darurat bencana Kabupaten/Kota	1	laporan	10.000.000
4	Penataan Sistem Dasar Penanggulangan Bencana			-	-	50.000.000
a	Koordinasi Penanganan Pascabencana Kabupaten/ Kota	Kab. Temanggung	Jumlah penyelesaian kegiatan pascabencana di semua sektor sesuai berdasarkan Rencana Rehabilitasi dan Rekonstruksi Pascabencana (R3PO Kabupaten/Kota yang dilegalkan	1	dokumen	50.000.000

HASIL PENETAPAN							
No	Urusan / Bidang Urusan / Program / Kegiatan / Sub Kegiatan	Lokasi	Indikator Kinerja/Program Kegiatan	Targ et Kiner ja	Satuan	Kebutuha n Dana	K et
1	2	2	3	3	4	4	4
d	Aktivasi Sistem Komando Penanganan Darurat Bencana	Kab. Temanggung	Jumlah laporan pelaksanaan aktivasi sistem komando penanganan darurat bencana Kabupaten/Kota	1	laporan	10.000.000	
4	Penataan Sistem Dasar Penanggulangan Bencana			-	-	35.000.000	
a	Koordinasi Penanganan Pascabencana Kabupaten/ Kota	Kab. Temanggung	Jumlah penyelesaian kegiatan pascabencana di semua sektor sesuai berdasarkan Rencana Rehabilitasi dan Rekonstruksi Pascabencana (R3PO Kabupaten/Kota yang dilegalkan	1	dokumen	35.000.000	

Sumber : Badan Penanggulangan Bencana Daerah Kabupaten Temanggung Tahun 2025

Catatan : Hasil analisis kebutuhan merupakan usulan koreksi atas rancangan awal RKPd Kabupaten Temanggung Tahun 2025 dan menjadi rencana program dan kegiatan yang dibahas pada Forum Perangkat Daerah dan Musrenbang RKPd Kab. Temanggung

Pada tahun 2024 gaji Suporting Staff (SS) satgas berada pada anggaran program penanggulangan bencana di kegiatan respon cepat darurat bencana, akan tetapi pada tahun 2025 gaji supporting staff (SS) satgas masuk kedalam kegiatan jasa pelayanan umum di program penunjang urusan pemerintah daerah (pada anggaran EX BAU). Selain itu untuk pada tahun 2025 kegiatan administrasi keuangan perangkat daerah pada sub kegiatan penyediaan gaji dan tunjangan ASN yang semula hanya ada 12 ASN yang menerima gaji dan tunjangan bertambah menjadi 24 orang dikarenakan adanya PPPK sebanyak 12 orang.

2.6 Penelaahan usulan program dan kegiatan masyarakat

Usulan program atau kegiatan yang berasal dari masyarakat lebih bersifat teknis sehingga lebih tepat untuk diakomodasi dan dilaksanakan oleh PERANGKAT DAERAH lain dan bukan oleh Badan Penanggulangan Bencana Daerah. Namun pada tahun 2025 tidak ada usulan program dan kegiatan Masyarakat di Badan Penanggulangan Bencana Daerah.

2.7 Inovasi Perangkat Daerah

Selama kurun waktu 3 tahun, Inovasi yang telah dilaksanakan di Badan Penanggulangan Bencana Daerah ada 3 Inovasi, dengan rincian sebagai berikut:

Tabel 2.23
Daftar Inovasi Perangkat Daerah
2021-2023

No	Nama Inovasi	Input Inovasi		Proses Inovasi	Output Inovasi	Outcome Inovasi	Pelaksanaan / Tahun
		SDM	Anggaran				
1	Pusdalops (Pusat Pengendali dan Operasi) 247	BPBD	APBD	Peningkatan pusat data informasi kebencanaan	Tersedianya pelaporan data dan informasi kebencanaan yang terstruktur	Memudahkan dalam pengendalian operasi informasi kebencanaan	BPBD – 2021
2	Sekolah Kebencanaan	BPBD, Masyarakat	APBD	Peningkatan dan pengembangan pengetahuan kebencanaan sejak dini mengenai pra bencana, saat bencana dan pascabencana	Gerakan komunitas local	Memudahkan dalam mitigasi bencana kepada Masyarakat	BPBD – 2022

No.	Nama Inovasi	Input Inovasi		Proses Inovasi	Output Inovasi	Outcome Inovasi	Pelaksanaan / Tahun
		SDM	Anggaran				
3	Simulasi Rumah Gempa	BPBD	APBD	Simulasi gempa kepada peserta sekolah kebencanaan	Masyarakat	Pengenalan bencana gempa secara dini kepada Masyarakat	BPBD - 2023

2.8 Penghargaan

Selama kurun waktu 3 tahun, Penghargaan yang telah diterima oleh Pemerintah Kabupaten Temanggung melalui Badan Penanggulangan Bencana Daerah ada 3 Penghargaan, dengan rincian sebagai berikut:

Tabel 2.24
Daftar Penghargaan Pemerintah Kabupaten Temanggung
Tahun 2021-2023

No.	Nama Penghargaan	Pemberi Penghargaan	Skala	Perangkat Daerah Pengampu
1	Juara I lomba krenova perangkat daerah Kabupaten Temanggung Tahun 2021	Bupati Temanggung	Kabupaten	BPBD
2	Kontribusi penanganan covid-19 Kabupaten Temanggung Tahun 2021	Bupati Temanggung	Kabupaten	BPBD
3	Juara Terfavorit Lomba Yel-yel dalam rangka bulan peringatan pengurangan risiko bencana Tahun 2023	Kepala BNPB	Nasional	BPBD

BAB III

TUJUAN, SASARAN, PROGRAM DAN KEGIATAN

3.1 Telaahan terhadap Kebijakan Nasional

Badan Penanggulangan Bencana Daerah Kabupaten Temanggung merupakan sebuah Perangkat Daerah yang tidak secara langsung melaksanakan program dan kegiatan yang menjadi kebijakan nasional, khususnya yang target-targetnya ditetapkan melalui SPM maupun *SDG's*. Kebijakan nasional yang diampu oleh Badan Penanggulangan Bencana Daerah lebih pada menuangkan kebijakan nasional melalui penyusunan RKPD yang dilakukan oleh Badan Penanggulangan Bencana Daerah Kabupaten Temanggung.

Arah Kebijakan Penyelenggaraan penanggulangan bencana Indonesia berkembang sesuai dengan pembangunan nasional. Arah kebijakan penanggulangan bencana selaras dengan skala prioritas pembangunan jangka menengah. Skala prioritas ini termaktub dalam Rencana Pembangunan Jangka Panjang Nasional (RPJPN) Periode 2005-2025. Arah kebijakan RENAS PB 2020-2024 juga merupakan terjemahan Visi Penanggulangan Bencana 2020-2044 yaitu: "Mewujudkan Indonesia Tangguh Bencana untuk Pembangunan Berkelanjutan".

Arah Kebijakan Penyelenggaraan Penanggulangan Bencana periode 2020-2024 adalah : "PENINGKATAN KETANGGUHAN BENCANA MENUJU KESEJAHTERAAN YANG BERKETAHANAN UNTUK PEMBANGUNAN BERKELANJUTAN".

Tangguh bencana bermakna bahwa Indonesia mampu menahan, menyerap, beradaptasi, dan memulihkan diri dari akibat bencana dan perubahan iklim secara tepat waktu, efektif, dan efisien. Peningkatan ketangguhan bencana perlu mengikuti perkembangan teknologi yang ada. Pemaduan birokrasi, informasi, teknologi, dan kepakaran perlu diwadahi dalam suatu kolaborasi Big Data agar dapat secara optimal dimanfaatkan oleh setiap lembaga. Penggunaan kolaborasi Big Data akan mengarah kepada terciptanya teknologi keselamatan bencana dan sistem pendukung pengambilan keputusan yang cepat, akurat dan handal.

Kolaborasi pentahelix berfokus pada kerjasama 5 komponen utama yaitu; (1) pemerintah, (2) masyarakat, (3) dunia usaha, (4)

akademisi, dan (5) media. Kolaborasi menuntut adanya kesadaran kolektif dan kesetaraan fungsi dalam bekerjasama. Kolaborasi memiliki daya efektivitas lebih tinggi daripada koordinasi dan komunikasi. Kolaborasi meruntuhkan dinding-dinding/sekat-sekat yang ada demi mencapai tujuan dan manfaat bersama. Oleh karena itu, kolaborasi sangat sesuai untuk diterapkan dalam penyelenggaraan penanggulangan bencana khususnya pada tahapan pengurangan risiko bencana dengan berbasis gerakan. Pengurangan risiko bencana merupakan kerangka konsep kerja yang bagianbagiannya telah mempertimbangkan segala kemungkinan untuk memperkecil risiko kematian dan bencana melalui lingkungan masyarakat, untuk menghindari (mencegah) atau untuk membatasi (menghadapi dan mempersiapkan) dampak yang disebabkan oleh bencana, dalam konteks yang lebih luas dari pembangunan yang berkelanjutan (UNISDR). Upaya peningkatan ketangguhan bencana diharapkan dapat memberikan dasar untuk mewujudkan dan mempertahankan tingkat kinerja pembangunan yang tinggi dan berkelanjutan dalam pertumbuhan ekonomi, pengurangan kemiskinan, dan peningkatan kesejahteraan masyarakat dalam jangka panjang. Arah Kebijakan Penanggulangan Bencana dari Tahun 2005 hingga Tahun 2025, adalah sebagai berikut :

Tabel 3.1
Tahapan Arah Kebijakan Penanggulangan Bencana 2005 hingga 2025

TAHAPAN PEMBANGUNAN PADA RPJPN 2005-2025	SKALA PRIORITAS PEMBANGUNAN	ARAH KEBIJAKAN PENANGGULANGAN BENCANA
RPJMN 2005-2009	Menata kembali NKRI, membangun Indonesia yang aman dan damai, yang adil dan demokratis, dengan tingkat kesejahteraan yang lebih baik	Membangun KOMITMEN bangsa dalam penanggulangan bencana
RPJMN 2010-2014	Memantapkan penataan kembali NKRI, meningkatkan kualitas SDM, membangun kemampuan Iptek, memperkuat daya saing perekonomian.	Meletakkan DASAR SISTEM penanggulangan bencana

TAHAPAN PEMBANGUNAN PADA RPJPN 2005-2025	SKALA PRIORITAS PEMBANGUNAN	ARAH KEBIJAKAN PENANGGULANGAN BENCANA
RPJMN 2015-2019	Memantapkan pembangunan secara keunggulan kompetitif perekonomian yang berbasis SDA yang tersedia, SDM yang ber-kualitas, serta kemampuan iptek.	Meningkatkan Efektivitas Penanggulangan bencana
RPJMN 2020-2024	mewujudkan masyarakat Indonesia yang mandiri, maju, adil, dan makmur melalui percepatan pembangunan di berbagai bidang dengan menekankan terbangunnya struktur perekonomian yang kokoh berlandaskan keunggulan kompetitif di berbagai wilayah yang didukung oleh SDM berkualitas dan berdaya saing	peningkatan ketangguhan bencana menuju kesejahteraan yang berketahanan untuk pembangunan berkelanjutan

SASARAN

Dalam World Risk Report (2016), Indonesia dikategorikan sebagai negara dengan tingkat risiko bencana yang tinggi. Hal tersebut disebabkan tingginya tingkat keterpaparan (exposure) dan kerentanan (vulnerability) terhadap bencana. Bahkan hampir 75% infrastruktur industri dan konektivitas dasar di Indonesia, termasuk sarana pendukungnya dibangun pada zona rawan bencana. Hal ini menyebabkan tingginya kemungkinan kerusakan pada aset infrastruktur yang meningkatkan pengeluaran operasional serta penambahan biaya akibat penyediaan layanan alternatif. Semua ini berdampak pada kinerja ekonomi yang diukur melalui Produk Domestik Bruto (PDB). Sesuai dengan arah kebijakan penanggulangan bencana nasional 2020-2024 yang berfokus kepada kesejahteraan masyarakat untuk pembangunan yang berkelanjutan, maka sasaran penanggulangan bencana diukur dengan penurunan

kerugian ekonomi terhadap PDB. Sasaran Nasional Penanggulangan Bencana adalah :

“MENURUNNYA KERUGIAN EKONOMI TERHADAP PRODUK DOMESTIK BRUTO (PDB) AKIBAT DAMPAK BENCANA”

KEBIJAKAN DAN STRATEGI

Pencapaian Sasaran Nasional Penanggulangan Bencana dilaksanakan dengan menerapkan Kebijakan Nasional penanggulangan bencana yang terdiri dari:

1. Penguatan dan Harmonisasi Sistem, Regulasi serta Tata Kelola PB yang efektif dan efisien, dengan strategi :
 - a. Penguatan dan harmonisasi peraturan perundang-undangan penanggulangan bencana;
 - b. Penguatan tata kelola penanggulangan bencana yang semakin profesional, transparan, dan akuntabel;
2. Peningkatan sinergi antar kementerian/lembaga dan pemangku kepentingan dalam penanggulangan bencana, dengan strategi : Penerapan riset inovasi dan teknologi kebencanaan melalui integrasi kolaboratif multi pihak;
3. Penguatan investasi pengelolaan risiko bencana sesuai dengan proyeksi peningkatan risiko bencana, dengan strategi :
 - a. Peningkatan Sarana Prasarana Mitigasi dan Pengurangan Risiko Bencana;
 - b. Penguatan Sistem Kesiapsiagaan Bencana;
 - c. Pemberdayaan masyarakat dalam penanggulangan bencana dengan pendekatan rekayasa sosial yang kolaboratif (collaborative social engineering);
 - d. Peningkatan perlindungan terhadap kerentanan lingkungan di daerah rawan bencana;
4. Peningkatan kapasitas dan kapabilitas penanganan kedaruratan bencana yang cepat dan andal, dengan strategi: Penguatan Sistem dan Operasionalisasi Penanganan Darurat Bencana;
5. Percepatan pemulihan daerah dan masyarakat terdampak bencana untuk membangun kehidupan yang lebih baik,

dengan strategi: Percepatan Penyelenggaraan Rehabilitasi dan Rekonstruksi di daerah terdampak bencana.

2.2 Tujuan dan Sasaran Renja Badan Penanggulangan Bencana Daerah

Mencermati isu-isu strategis Tahun 2025, maka tujuan dari penyusunan Renja Badan Penanggulangan Bencana Daerah Tahun 2025 adalah:

1. Meningkatkan kualitas dan konsistensi perencanaan pembangunan daerah;
2. Meningkatkan kualitas dan publikasi dokumen statistik, perencanaan tematik, dan peningkatan kualitas penelitian dan pengembangan yang dilakukan oleh Badan Penanggulangan Bencana Daerah;
3. Meningkatkan tertib administrasi penatausahaan perkantoran dan pelaksanaan kegiatan di Badan Penanggulangan Bencana Daerah dalam rangka akuntabilitas kinerja Badan Penanggulangan Bencana Daerah.

Adapun sasaran dari penyusunan Renja Badan Penanggulangan Bencana Daerah Tahun 2025 ini adalah dalam rangka:

1. Menggerakkan seluruh sumber daya yang dimiliki oleh Badan Penanggulangan Bencana Daerah Kabupaten Temanggung dalam rangka melaksanakan kegiatan di Tahun 2025 secara tertib waktu dan tepat mutu; dan
2. Meningkatkan kualitas monitoring, evaluasi, dan pengkajian atas pelaksanaan program dan kegiatan.

Adapun keterkaitan antara Tujuan, Sasaran, Indikator, dan Target Badan Penanggulangan Bencana Daerah Kab. Temanggung pada Tahun 2025 adalah sebagai berikut:

(mengambil dari dokumen renstra 2024-2026)

Tabel 3.2
Tujuan, Sasaran, Indikator Sasaran, Target Kinerja
Badan Penanggulangan Bencana Daerah Kabupaten Temanggung Tahun 2025

TUJUAN	SASARAN	PROGRAM	INDIKATOR	SATUAN TARGET	TARGET TAHUN 2025	TARGET KONDISI AKHIR 2026
Meningkatnya penyediaan sarana dan prasarana wilayah yang berkualitas						
	Meningkatnya perlindungan dan keamanan Masyarakat		Indeks risiko bencana	Angka	141,50	141,00
		Program penanggulangan bencana	Persentase warga negara yang memperoleh layanan informasi rawan bencana	%	100	100
			Persentase warga negara yang memperoleh layanan pencegahan dan kesiapsiagaan terhadap bencana	%	100	100

			Persentase warga negara yang memperoleh layanan penyelamatan dan evakuasi korban bencana	%	100	100
--	--	--	--	---	-----	-----

Sumber : Renstra Badan Penanggulangan Bencana Daerah Kab. Temanggung Tahun 2024-2026.

Kebijakan dan strategi Badan Penanggulangan Bencana Daerah Kabupaten Temanggung di Tahun 2025 dalam rangka optimalisasi pelaksanaan program dan kegiatan senantiasa mengacu pada kebijakan dan strategi yang sudah ditetapkan pada Renstra Badan Penanggulangan Bencana Daerah Tahun 2024-2026. Hal tersebut adalah sekaligus dalam rangka menjaga konsistensi pelaksanaan Tujuan dan sasaran Badan Penanggulangan Bencana Daerah Tahun 2024-2026.

BAB IV

RENCANA KERJA DAN PENDANAAN

4.1. Program dan Kegiatan

Program dan kegiatan Badan Penanggulangan Bencana Daerah Kabupaten Temanggung di Tahun 2025 dilaksanakan dalam rangka melanjutkan perencanaan pembangunan tahun sebelumnya dan mengacu pada RPD Kabupaten Temanggung Tahun 2024-2026.

Program dan kegiatan Badan Penanggulangan Bencana Daerah Tahun 2025 direncanakan berdasarkan analisa kebutuhan yang telah dilakukan sebagai perbandingan dengan rancangan awal RKPD Kabupaten Temanggung Tahun 2025. Analisa kebutuhan tersebut selanjutnya disandingkan dengan proyeksi kemampuan keuangan daerah di Tahun 2025 sehingga mengalami beberapa perubahan kembali. Perubahan yang terjadi lebih pada pengurangan pagu indikatif di Tahun 2025.

Adapun perbandingan antara analisa kebutuhan dalam rancangan Renja Badan Penanggulangan Bencana Daerah Tahun 2025 dengan RKPD Kabupaten Temanggung Tahun 2025 adalah sebagai berikut:

Tabel 4.1.
Perbandingan Rencana Program dan Kegiatan
Badan Penanggulangan Bencana Daerah Kab. Temanggung Tahun 2025

RANCANGAN RENJA BADAN PENANGGULANGAN BENCANA DAERAH TAHUN 2025			RKPD KABUPATEN TEMANGGUNG TAHUN 2025			(+ / -)
No	Urusan / Bidang Urusan Pemerintah Daerah dan Program/Kegiatan	Pagu Indikatif	No	Urusan / Bidang Urusan Pemerintah Daerah dan Program/Kegiatan	Pagu Indikatif	Pagu Indikatif
1	2	3	1	2	3	4
	URUSAN PEMERINTAHAN BIDANG KETENTERAMAN DAN KETERTIBAN UMUM SERTA PERLINDUNGAN MASYARAKAT	2.371.846.034		URUSAN PEMERINTAHAN BIDANG KETENTERAMAN DAN KETERTIBAN UMUM SERTA PERLINDUNGAN MASYARAKAT	3.470.836.430	1.098.990.396
A	PROGRAM PENUNJANG URUSAN PEMERINTAHAN DAERAH KABUPATEN/KOTA	1.986.552.034	A	PROGRAM PENUNJANG URUSAN PEMERINTAHAN DAERAH KABUPATEN/KOTA	3.140.542.430	1.153.990.396
1	Administrasi Keuangan Perangkat Daerah	1.294.717.034	1	Administrasi Keuangan Perangkat Daerah	2.134.984.230	840.267.196
a	Penyediaan Gaji dan Tunjangan ASN	1.294.717.034	a	Penyediaan Gaji dan Tunjangan ASN	2.134.984.230	840.267.196
2	Administrasi Umum Perangkat Daerah	86.335.000	2	Administrasi Umum Perangkat Daerah	89.335.000	3.000.000
a	Penyediaan Komponen Instalasi Listrik/Penerangan Bangunan Kantor	6.000.000	a	Penyediaan Komponen Instalasi Listrik/Penerangan Bangunan Kantor	6.000.000	0
b	Penyediaan Bahan Logistik Kantor	12.000.000	b	Penyediaan Bahan Logistik Kantor	12.000.000	0
c	Penyediaan Barang Cetak dan Penggandaan	7.000.000	c	Penyediaan Barang Cetak dan Penggandaan	10.000.000	3.000.000
d	Fasilitasi Kunjungan Tamu	26.335.000	d	Fasilitasi Kunjungan Tamu	26.335.000	0
e	Penyelenggaraan Rapat Koordinasi dan Konsultasi SKPD	35.000.000	e	Penyelenggaraan Rapat Koordinasi dan Konsultasi SKPD	35.000.000	0
3	Pengadaan Barang Milik Daerah Penunjang Urusan Pemerintah Daerah	21.500.000	3	Pengadaan Barang Milik Daerah Penunjang Urusan Pemerintah Daerah	100.000.000	78.500.000
a	Pengadaan Peralatan dan Mesin Lainnya	21.500.000	a	Pengadaan Peralatan dan Mesin Lainnya	100.000.000	78.500.000

RANCANGAN RENJA BADAN PENANGGULANGAN BENCANA DAERAH TAHUN 2025		
No	Urusan / Bidang Urusan Pemerintah Daerah dan Program/Kegiatan	Pagu Indikatif
1	2	3
4	Penyediaan Jasa Penunjang Urusan Pemerintahan Daerah	469.000.000
a	Penyediaan Jasa Surat Menyurat	0
b	Penyediaan Jasa Komunikasi, Sumber Daya Air dan Listrik	36.000.000
c	Penyediaan Jasa Peralatan dan Perlengkapan Kantor	8.000.000
d	Penyediaan Jasa Pelayanan Umum Kantor	425.000.000
5	Pemeliharaan Barang Milik Daerah Penunjang Urusan Pemerintahan Daerah	115.000.000
a	Penyediaan Jasa Pemeliharaan, Biaya Pemeliharaan, Pajak dan Perizinan Kendaraan Dinas Operasional atau Lapangan	67.000.000
b	Pemeliharaan/Rehabilitasi Gedung Kantor dan Bangunan Lainnya	43.000.000
c	Pemeliharaan/Rehabilitasi Sarana dan Prasarana Pendukung Gedung Kantor atau Bangunan Lainnya	5.000.000
B	PROGRAM PENANGGULANGAN BENCANA	385.294.000
1	Pelayanan Informasi Rawan Bencana Kabupaten/Kota	50.000.000
a	Penyusunan Kajian Risiko Bencana Kabupaten/Kota	50.000.000

RKPD KABUPATEN TEMANGGUNG TAHUN 2025			(+ / -)
No	Urusan / Bidang Urusan Pemerintah Daerah dan Program/Kegiatan	Pagu Indikatif	Pagu Indikatif
1	2	3	4
4	Penyediaan Jasa Penunjang Urusan Pemerintahan Daerah	487.463.900	18.463.900
a	Penyediaan Jasa Surat Menyurat	0	0
b	Penyediaan Jasa Komunikasi, Sumber Daya Air dan Listrik	36.000.000	0
c	Penyediaan Jasa Peralatan dan Perlengkapan Kantor	20.000.000	12.000.000
d	Penyediaan Jasa Pelayanan Umum Kantor	431.463.900	6.463.900
5	Pemeliharaan Barang Milik Daerah Penunjang Urusan Pemerintahan Daerah	328.759.300	213.759.300
a	Penyediaan Jasa Pemeliharaan, Biaya Pemeliharaan, Pajak dan Perizinan Kendaraan Dinas Operasional atau Lapangan	120.000.000	53.000.000
b	Pemeliharaan/Rehabilitasi Gedung Kantor dan Bangunan Lainnya	183.759.300	140.759.300
c	Pemeliharaan/Rehabilitasi Sarana dan Prasarana Pendukung Gedung Kantor atau Bangunan Lainnya	25.000.000	20.000.000
B	PROGRAM PENANGGULANGAN BENCANA	330.294.000	-55.000.000
1	Pelayanan Informasi Rawan Bencana Kabupaten/Kota	50.000.000	0
a	Penyusunan Kajian Risiko Bencana Kabupaten/Kota	50.000.000	0

RANCANGAN RENJA BADAN PENANGGULANGAN BENCANA DAERAH TAHUN 2025		
No	Urusan / Bidang Urusan Pemerintah Daerah dan Program/Kegiatan	Pagu Indikatif
1	2	3
2	Pelayanan Pencegahan dan Kesiapsiagaan Terhadap Bencana	50.000.000
a	Penguatan Kapasitas Kawasan untuk Pencegahan dan Kesiapsiagaan	35.000.000
b	Gladi Kesiapsiagaan Terhadap Bencana	15.000.000
3	Pelayanan Penyelamatan dan Evakuasi Korban Bencana	235.294.000
a	Respon Cepat Darurat Bencana Kabupaten/Kota	75.000.000
b	Pencarian, Pertolongan dan Evakuasi Korban Bencana Kabupaten/Kota	50.000.000
c	Penyediaan Logistik Penyelamatan dan Evakuasi Korban Bencana Kabupaten/Kota	100.294.000
d	Aktivasi Sistem Komando Penanganan Darurat Bencana	10.000.000
4	Penataan Sistem Dasar Penanggulangan Bencana	50.000.000
a	Koordinasi Penanganan Pascabencana Kabupaten/ Kota	50.000.000

RKPD KABUPATEN TEMANGGUNG TAHUN 2025			(+ / -)
No	Urusan / Bidang Urusan Pemerintah Daerah dan Program/Kegiatan	Pagu Indikatif	Pagu Indikatif
1	2	3	4
2	Pelayanan Pencegahan dan Kesiapsiagaan Terhadap Bencana	45.000.000	-5.000.000
a	Penguatan Kapasitas Kawasan untuk Pencegahan dan Kesiapsiagaan	30.000.000	-5.000.000
b	Gladi Kesiapsiagaan Terhadap Bencana	15.000.000	0
3	Pelayanan Penyelamatan dan Evakuasi Korban Bencana	200.294.000	-35.000.000
a	Respon Cepat Darurat Bencana Kabupaten/Kota	50.000.000	-25.000.000
b	Pencarian, Pertolongan dan Evakuasi Korban Bencana Kabupaten/Kota	45.000.000	-5.000.000
c	Penyediaan Logistik Penyelamatan dan Evakuasi Korban Bencana Kabupaten/Kota	95.294.000	-5.000.000
d	Aktivasi Sistem Komando Penanganan Darurat Bencana	10.000.000	0
4	Penataan Sistem Dasar Penanggulangan Bencana	35.000.000	-15.000.000
a	Koordinasi Penanganan Pascabencana Kabupaten/ Kota	35.000.000	-15.000.000

Sumber : SIPD RI RKPD Kab. Temanggung Tahun 2025

Dari Tabel 4.1. di atas dapat diketahui bahwa terjadi kenaikan pagu indikatif Tahun 2025 sebesar Rp 1.098.990.396. Jika dilihat lebih jauh untuk kenaikan belanja pegawai, dikarenakan pada tahun 2025 ada penambahan untuk gaji dan tunjangan PPPK di Badan Penanggulangan Bencana Daerah sebanyak 12 orang, selain itu untuk gaji supporting staf terutama satgas sebanyak 7 orang, karena pada tahun 2024 gaji masuk kedalam anggaran kegiatan respon cepat darurat bencana, akan tetapi pada tahun 2025 gaji masuk kedalam anggaran ex BAU pada kegiatan jasa pelayanan umum.

Tabel 4.2
Rencana Program dan Kegiatan Badan Penanggulangan Bencana Daerah Kab. Temanggung
Tahun 2025

Kode	Urusan / Bidang Urusan / Program / Kegiatan / Sub Kegiatan	RENCANA TAHUN 2025						Catatan Penting	Prakiraan Maju Rencana Tahun 2026	
		Lokasi Output Kegiatan	Target Capaian Kinerja			Pagu Indikatif (Rp)	Sumber Dana		Target	Pagu Indikatif (Rp)
			Program	Keluaran Sub Kegiatan	Hasil Kegiatan					
1	2	3	4	5	6	7	8	9	10	11
	URUSAN PEMERINTAHAN WAJIB YANG BERKAITAN DENGAN PELAYANAN DASAR					3.470.836.430				3.470.836.430
105	URUSAN PEMERINTAHAN BIDANG KETENTERAMAN DAN KETERTIBAN UMUM SERTA PERLINDUNGAN MASYARAKAT					3.470.836.430				3.470.836.430
1051	PROGRAM PENUNJANG URUSAN PEMERINTAHAN DAERAH KABUPATEN/KOTA					3.140.542.430				3.140.542.430
10512	Administrasi Keuangan Perangkat Daerah	-	-			2.134.984.230		-		2.134.984.230
105120001	Penyediaan Gaji dan Tunjangan ASN			Jumlah Orang yang Menerima Gaji dan Tunjangan ASN	24 Orang/bulan	2.134.984.230	DAU	Tambah gaji P3K 12 orang		2.134.984.230

Kode				Urusan / Bidang Urusan / Program / Kegiatan / Sub Kegiatan	RENCANA TAHUN 2025							Prakiraan Maju Rencana Tahun 2026		
					Lokasi Output Kegiatan	Target Capaian Kinerja			Pagu Indikatif (Rp)	Sumber Dana	Catatan Penting	Target	Pagu Indikatif (Rp)	
						Program	Keluaran Sub Kegiatan	Hasil Kegiatan						
1				2	3	4	5	6	7	8	9	10	11	
1	051	01	2.06		Administrasi Umum Perangkat Daerah			-	-	89.335.000		-		89.335.000
1	051	01	2.06	0001	Penyediaan Komponen Instalasi Listrik/Penerangan Bangunan Kantor			Jumlah Paket Komponen Instalasi Listrik/Penerangan Bangunan Kantor yang Disediakan	12 Paket	6.000.000	DAU	-		6.000.000
1	051	01	2.06	0004	Penyediaan Bahan Logistik Kantor			Jumlah Paket Bahan Logistik Kantor yang Disediakan	12 Paket	12.000.000	DAU	-		12.000.000
1	051	01	2.06	0005	Penyediaan Barang Cetak dan Penggandaan			Jumlah Paket Barang Cetak dan Penggandaan yang Disediakan	12 Paket	10.000.000	DAU	-		10.000.000
1	051	01	2.06	0008	Fasilitasi Kunjungan Tamu			Jumlah Laporan Fasilitasi Kunjungan Tamu	16 Laporan	26.335.000	DAU	-		26.335.000
1	051	01	2.06	0009	Penyelenggaraan Rapat Koordinasi dan Konsultasi SKPD			Jumlah Laporan Penyelenggaraan Rapat Koordinasi dan Konsultasi SKPD	15 Laporan	35.000.000	DAU	Tambahan pergeseran anggaran dari sub kegiatan jasa surat menyurat		35.000.000
1	051	01	2.07		Pengadaan Barang Milik Daerah Penunjang Urusan Pemerintah Daerah			-	-	100.000.000		-		100.000.000

Kode					Urusan / Bidang Urusan / Program / Kegiatan / Sub Kegiatan					RENCANA TAHUN 2025				Catatan Penting	Prakiraan Maju Rencana Tahun 2026			
										Lokasi Output Kegiatan	Target Capaian Kinerja				Pagu Indikatif (Rp)	Sumber Dana	Target	Pagu Indikatif (Rp)
											Program	Keluaran Sub Kegiatan	Hasil Kegiatan					
1					2	3	4	5	6	7	8	9	10	11				
1	0	0	2.0	000	Pengadaan Peralatan dan Mesin Lainnya			Jumlah Unit Peralatan dan Mesin Lainnya yang Disediakan	3 Unit	100.000.000	DAU	-		100.000.000				
1	0	0	2.0		Penyediaan Jasa Penunjang Urusan Pemerintahan Daerah			-	-	487.463.900		-		487.463.900				
1	0	0	2.0	000	Penyediaan Jasa Komunikasi, Sumber Daya Air dan Listrik			Jumlah Laporan Penyediaan Jasa Komunikasi, Sumber Daya Air dan Listrik yang Disediakan	12 Laporan	36.000.000	DAU	-		36.000.000				
1	0	0	2.0	000	Penyediaan Jasa Peralatan dan Perlengkapan Kantor			Jumlah Laporan Penyediaan Jasa Peralatan dan Perlengkapan Kantor yang Disediakan	12 Laporan	20.000.000	DAU	-		20.000.000				
1	0	0	2.0	000	Penyediaan Jasa Pelayanan Umum Kantor			Jumlah Laporan Penyediaan Jasa Pelayanan Umum Kantor yang Disediakan	12 Laporan	431.463.900	DAU	176.400.000 (Gaji Satgas PB 7 Orang dr Keg Respon Cepat)		431.463.900				
1	0	0	2.0		Pemeliharaan Barang Milik Daerah Penunjang Urusan Pemerintahan Daerah			-	-	328.759.300		-		328.759.300				

Kode	Urusan / Bidang Urusan / Program / Kegiatan / Sub Kegiatan	RENCANA TAHUN 2025							Catatan Penting	Prakiraan Maju Rencana Tahun 2026	
		Lokasi Output Kegiatan	Target Capaian Kinerja			Pagu Indikatif (Rp)	Sumber Dana	Target		Pagu Indikatif (Rp)	
			Program	Keluaran Sub Kegiatan	Hasil Kegiatan						
1	2	3	4	5	6	7	8	9	10	11	
1.05.01.2.000.2	Penyediaan Jasa Pemeliharaan, Biaya Pemeliharaan, Pajak dan Perizinan Kendaraan Dinas Operasional atau Lapangan			Jumlah Kendaraan Dinas Operasional atau Lapangan yang Dipelihara dan dibayarkan Pajak dan Perizinannya	18 unit	120.000.000	DAU	-		120.000.000	
1.05.01.2.000.9	Pemeliharaan/Rehabilitasi Gedung Kantor dan Bangunan Lainnya			Jumlah Gedung Kantor dan Bangunan Lainnya yang Dipelihara/Direhabilitasi	5 Unit	183.759.300	DAU	Pembuatan gudang peralatan PB		183.759.300	
1.05.01.2.001.1	Pemeliharaan/Rehabilitasi Sarana dan Prasarana Pendukung Gedung Kantor atau Bangunan Lainnya			Jumlah Sarana dan Prasarana Pendukung Gedung Kantor atau Bangunan Lainnya yang Dipelihara/Direhabilitasi	10 Unit	25.000.000	DAU	-		25.000.000	
1.05.03	PROGRAM PENANGGULANGAN BENCANA			-	-	330.294.000				330.294.000	
1.05.03.2.01	Pelayanan Informasi Rawan Bencana Kabupaten/Kota			-	-	50.000.000		-		50.000.000	

Kode					Urusan / Bidang Urusan / Program / Kegiatan / Sub Kegiatan	RENCANA TAHUN 2025					Prakiraan Maju Rencana Tahun 2026			
						Lokasi Output Kegiatan	Target Capaian Kinerja			Pagu Indikatif (Rp)	Sumber Dana	Catatan Penting	Target	Pagu Indikatif (Rp)
							Program	Keluaran Sub Kegiatan	Hasil Kegiatan					
1					2	3	4	5	6	7	8	9	10	11
1	0	0	2.0	000	Penyusunan Kajian Risiko Bencana Kabupaten/Kota			Jumlah dokumen Kajian Risiko Bencana (KRB) sampai dengan dinyatakan sah/legal	1 Dokumen	50.000.000	DAU	-		50.000.000
1	0	0	2.0		Pelayanan Pencegahan dan Kesiapsiagaan Terhadap Bencana			-	-	45.000.000		-		45.000.000
1	0	0	2.0	000	Penguatan Kapasitas Kawasan untuk Pencegahan dan Kesiapsiagaan			Jumlah Kawasan yang Ditingkatkan Kapasitasnya dalam Pencegahan dan Kesiapsiagaan Bencana	2 Kawasan	30.000.000	DAU	Target di daerah rawan bencana (pembentukan destana)		30.000.000
1	0	0	2.0	001	Gladi Kesiapsiagaan Terhadap Bencana			Jumlah Aparatur dan Warga Negara yang Mengikuti Gladi Kesiapsiagaan	150 Orang	15.000.000	DAU	Simulasi		15.000.000
1	0	0	2.0		Pelayanan Penyelamatan dan Evakuasi Korban Bencana			-	-	200.294.000		-		200.294.000
1	0	0	2.0	000	Respon Cepat Darurat Bencana Kabupaten/Kota			Jumlah Dokumen SK Penetapan Status Darurat Bencana dan SKPDB yang Ditetapkan Paling Lama 1x24 Jam	2 Dokumen	50.000.000	DAU	Untuk kekeringan, Banjir dan longsor		50.000.000

Kode	Urusan / Bidang Urusan / Program / Kegiatan / Sub Kegiatan	RENCANA TAHUN 2025						Catatan Penting	Prakiraan Maju Rencana Tahun 2026		
		Lokasi Output Kegiatan	Target Capaian Kinerja			Pagu Indikatif (Rp)	Sumber Dana		Target	Pagu Indikatif (Rp)	
			Program	Keluaran Sub Kegiatan	Hasil Kegiatan						
1	2	3	4	5	6	7	8	9	10	11	
				berdasarkan Hasil Dokumen Laporan Kaji Cepat							
1	0532.0003			Pencarian, Pertolongan dan Evakuasi Korban Bencana Kabupaten/Kota		Jumlah Korban yang Berhasil Ditemukan, Ditolong, dan Dievakuasi Per Jenis Kejadian Bencana	75 Orang	45.000.000	DAU	SPPD, BBM	45.000.000
1	0532.0009			Penyediaan Logistik Penyelamatan dan Evakuasi Korban Bencana Kabupaten/Kota		Jumlah Korban Bencana yang Mendapatkan Distribusi Logistik Penyelamatan dan Evakuasi Korban Bencana	80 Orang	95.294.000	DAU	BBR, Logistik Kerja bakti	95.294.000
1	0532.0011			Aktivasi Sistem Komando Penanganan Darurat Bencana		Jumlah Laporan Pelaksanaan Aktivasi Sistem Komando Penanganan Darurat Bencana Kabupaten/kota	1 laporan	10.000.000	DAU	Sinergitas lintas OPD terkait untuk penanganan darurat	10.000.000
1	0532.004			Penataan Sistem Dasar Penanggulangan Bencana			-	35.000.000	-		35.000.000

Kode					Urusan / Bidang Urusan / Program / Kegiatan / Sub Kegiatan	RENCANA TAHUN 2025							Prakiraan Maju Rencana Tahun 2026	
						Lokasi Output Kegiatan	Target Capaian Kinerja			Pagu Indikatif (Rp)	Sumber Dana	Catatan Penting	Target	Pagu Indikatif (Rp)
							Program	Keluaran Sub Kegiatan	Hasil Kegiatan					
1	2	3	4	5	6	7	8	9	10	11				
1	0 5	0 3	2.0 4	001 0	Koordinasi Penanganan Pascabencana Kabupaten/ Kota			Jumlah penyelesaian kegiatan pascabencana di semua sektor sesuai berdasarkan rencana rehabilitasi dan rekonstruksi pascabencana (R3P) provinsi yang dilegalkan	1 Dokumen	35.000.000	DAU	-		35.000.000

BAB V

PENUTUP

Dengan memperhatikan kondisi dan situasi, tantangan, peluang, hambatan, dan kekuatan yang dimiliki, maka pada Tahun 2025 diperkirakan masyarakat dan pemerintah Kabupaten Temanggung masih akan mengalami kehidupan yang dinamis dikarenakan merupakan tahun politik baik ditingkat nasional, provinsi maupun Kabupaten. Situasi yang dinamis tersebut memberikan kesempatan yang lebih luas bagi Badan Penanggulangan Bencana Daerah untuk meningkatkan kinerja pelaksanaan program dan kegiatan yang telah direncanakan. Renja Badan Penanggulangan Bencana Daerah Tahun 2025 yang telah tersusun akan memberikan arah dan pedoman bagi semua pemangku kepentingan di Badan Penanggulangan Bencana Daerah itu sendiri maupun pihak-pihak yang memiliki keterkaitan dengan Badan Penanggulangan Bencana Daerah dalam rangka percepatan pelaksanaan program dan kegiatan yang sudah direncanakan.

Renja Badan Penanggulangan Bencana Daerah Tahun 2025 yang telah disusun berdasarkan Indikasi Program Strategis Tahun Transisi Perencanaan Kabupaten Temanggung sekiranya dapat benar-benar dilaksanakan secara konsisten terutama dalam pemenuhan anggaran pada proses penganggaran di APBD Tahun Anggaran 2025. Seandainya pagu anggaran yang ada di dalam Renja Badan Penanggulangan Bencana Daerah Tahun 2025 ini tidak dapat dipenuhi sepenuhnya, maka tentunya akan dilakukan penyesuaian-penyesuaian pada saat dilaksanakannya kegiatan di Tahun 2025 nanti.

Realisasi APBD Tahun Anggaran 2023 terdiri dari Belanja Operasional sebesar 78,05 %, realisasi Belanja Modal sebesar 98,19 %, belanja barang dan jasa sebesar Rp. 1.698.461.389, belanja pegawai Rp 1.453.740.672 dengan capaian belanja SKPD sebesar 78,67% sehingga dapat dikatakan kinerja efisien dan efektif. Sedangkan realisasi APBD Tahun Anggaran 2024 sampai dengan semester I terdiri dari Belanja Operasional sebesar 40,07 %, realisasi Belanja Modal sebesar 0 %, belanja barang dan jasa sebesar Rp. 526.130.892 dan realisasi belanja pegawai sebesar Rp. 993.203.615 dengan demikian total capaian sampai dengan semester I sebesar 39,25%.

Dalam Renja Tahun Anggaran 2025 Badan Penanggulangan Bencana Daerah mendapat alokasi anggaran untuk Belanja Program sebesar Rp. 3.470.836.430,- yang terdiri dari 2 program antara lain Program Penunjang Urusan Pemerintah Daerah Kabupaten/Kota dan Program Penanggulangan Bencana.

Semoga dengan telah selesainya penyusunan Renja Badan Penanggulangan Bencana Daerah Tahun 2025 ini, maka cita-cita dan harapan yang telah dicanangkan pada saat penyusunan tujuan dan sasaran Badan Penanggulangan Bencana Daerah dapat tercapai sesuai dengan pentahapan yang telah direncanakan, atau jika memungkinkan dapat dicapai lebih cepat dari waktu yang telah direncanakan.

Temanggung, 10 Juli 2024

KEPALA PELAKSANA
BADAN PENANGGULANGAN BENCANA DAERAH
KABUPATEN TEMANGGUNG

TOTOK NURSETYANTO, S.STP

Pembina

NIP. 19830530 200112 1 005